



SOŠ a SOU Horky nad Jizerou

Střední odborná škola a Střední odborné učiliště Horky nad Jizerou 35

Obor: 65-42-M/02 Cestovní ruch

Registrační číslo projektu: CZ.1.07/1.5.00/34.0985

Předmět: Zeměpis cestovního ruchu

Ročník: 1.

Téma: Regionální a politická
geografie světa

Vypracoval: Mgr. Laibnerová Andrea

Materiál: VY_32_INOVACE_152

Datum: 8.3.2013

Anotace: Západní Afrika



evropský
sociální
fond v ČR



EVROPSKÁ UNIE



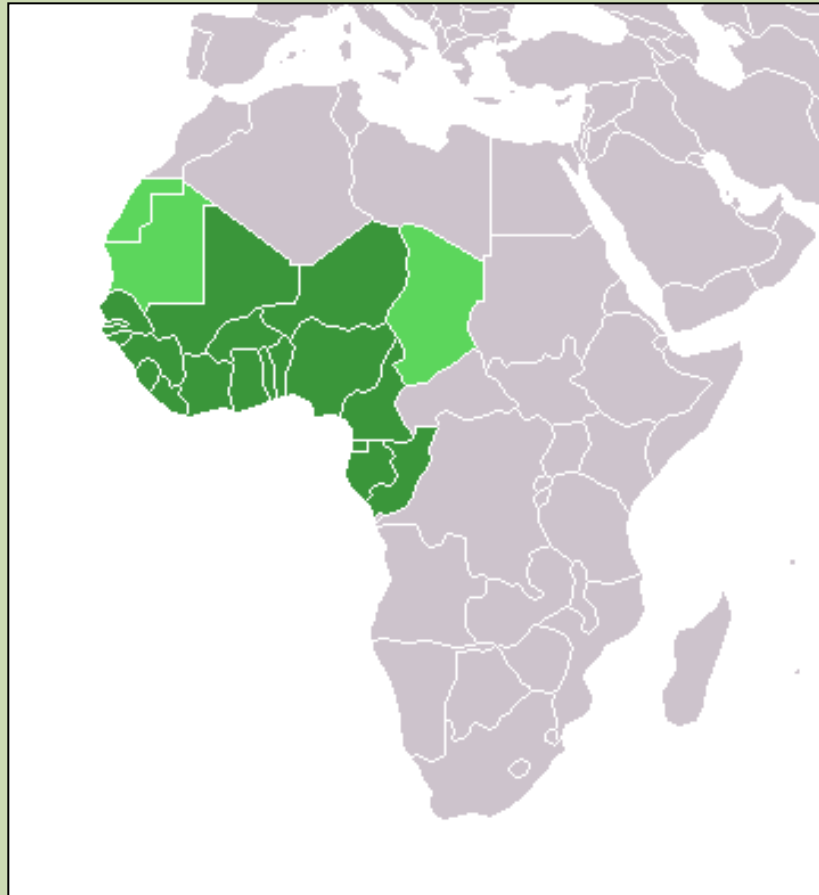
MINISTERSTVO ŠKOLSTVÍ,
MLÁDEŽE A TĚLOVÝCHOVY



OP Vzdělávání
pro konkurenceschopnost

INVESTICE DO ROZVOJE VZDĚLÁVÁNÍ

Západní Afrika



Vymezení regionu

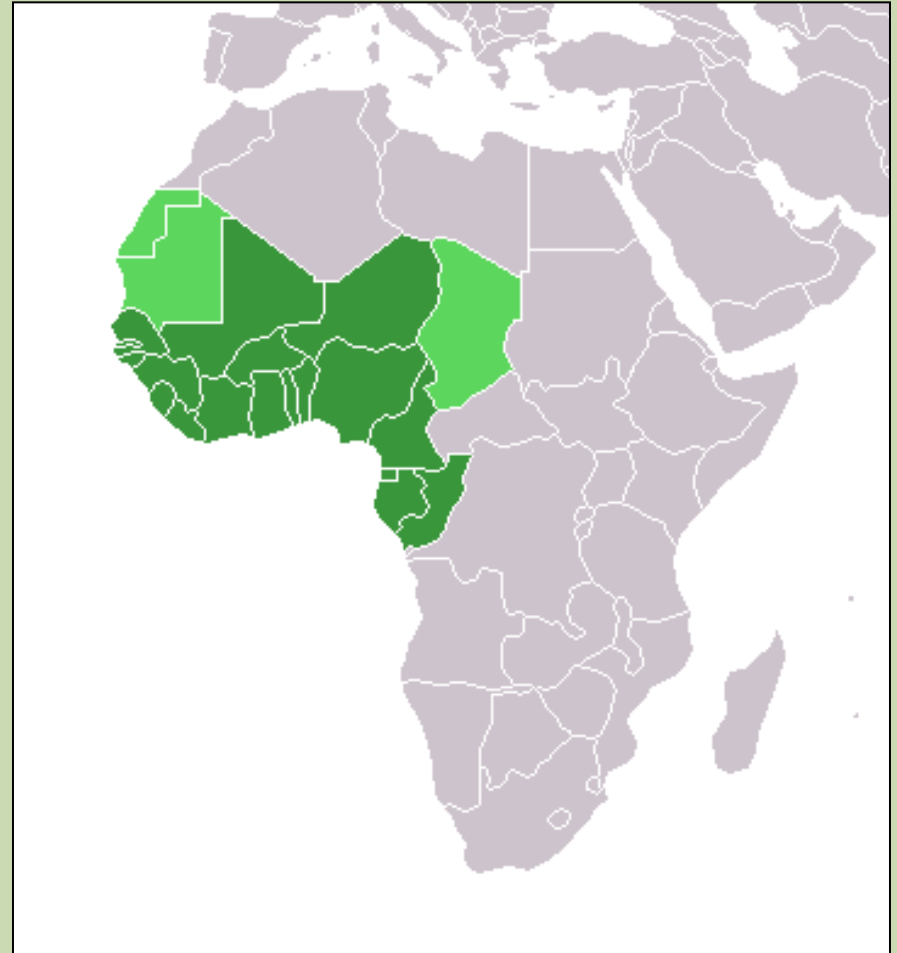


**POPIŠ BEZ ATLASU
CO NEJVÍCE STÁTŮ
TOHOTO REGIONU**

- Rozloha: 5,1 mil km²



**POMOCÍ ATLASU
POPIŠ VYMEZENÍ /
HRANICE
TOHOTO REGIONU**





STÁTY ZÁPADNÍ AFRIKY



Benin, Burkina Faso, Kamerun, Pobřeží slonoviny, Gambie, Ghana, Guinea, Guinea-Bissau, Libérie, Mali, Niger, Nigérie, Senegal, Sierra Leone, Togo.



NĚKDY PŘIŘAZOVÁNY TAKÉ STÁTY:

Kapverdy, Čad, Rovníková Guinea, Gabon, Mauritánie, Svatý Tomáš a Princův ostrov a Západní Sahara



Povrch

- Převážně rovinatý povrch, planiny a nížiny, směrem do vnitrozemí postupné zvyšování
- Adamuské pohoří
- Kamerunská hora – aktivní sopka
- Ústí Nigeru, třetí nejdelší africké řeky
- Umělé hranice ponechány z období kolonialismu
- Přírodní hranice – Atlantský oceán, Sahara, plošiny, Konžská pánev

Podnebí



- Pobřeží oceánu – **tropické monzunové podnebí**
 - Letní déšť
 - Rovníkový deštný prales
- Směrem do vnitrozemí srážek ubývá
- S a SV tropické **pouštní klima**
- Sever – **subtropické pásmo Sahelu** (přechodné území mezi Saharou na severu a savanou v západním Súdánu na jihu)



Na srážkových poměrech převážně v přímořské oblasti závisí zemědělská výroba. V oblasti savan, kde je podnebí suché, je nutné umělé zavlažování

Obyvatelstvo

- V regionu žije cca 240 mil. Obyvatel
- Mnoho etnik a kultur, často jedna etnická oblast rozdělena do dvou států
 - Černošská etnika: Hausové, Jorubové, Fulbové, Ibové, Ibibiové
 - Evropané – pobřeží Guinejského zálivu, velká města
 - Arabové, berbeři – pouštní oblasti
- Mnohonárodnostní státy => více úředních jazyků (5 států mj. angličtina) jazyk dle bývalých kolonizátorů

Obyvatelstvo


Jorubové
(Nigérie)



Fulbové (téměř
všechny státy)



Berberi
(pouštní oblast)



Obyvatelstvo


VYHLEDEJ V ATLASE HLAVNÍ NÁBOŽENSKÉ SMĚRY

- Většina zemí – **křesťanství** či **islám** a tradiční africká náboženství
- Rozmístění obyvatel – **nerovnoměrné** => nejvíce obydlené pobřeží (Guinejský z.), nejméně pouštní oblasti
- **Vysoký přírůstek** obyvatelstva => nejvíce Nigérie
- Většina obyvatel na venkově, urbanizace probíhá až koncem 20.století => růst velkoměst => zaměstnání
- Hlavní zaměstnání stále **zemědělství** - rostlinná výroba
 - ⇒ Samozásobitelské zemědělství
 - ⇒ Plantážní zemědělství

Kontrolní otázky

- 1) Na čem závisí obživa obyvatel v této části Afriky?
- 2) Kolik států je vnitrozemských? Jak je poloha ovlivňuje?
- 3) Jmenuj některé etnické skupiny obyvatel.
- 4) Co je hlavním zdrojem obživy obyvatel?
- 5) Co je urbanizace a kdy začala probíhat v tomto regionu?

Děkuji za
pozornost, dnešní
hodina je u konce



Použité zdroje

- I. BIČÍK RNDR. CSC. A KOLEKTIV. Regionální zeměpis světadílů: Učebnice zeměpisu pro střední školy. Praha: Nakladatelství České geografické společnosti s.r.o., 2000. ISBN 80-86034-43-7.
- KLÍMOVÁ, Eva Školní atlas světa. 2.vydání. Praha: Kartografie Praha, 2007. ISBN 978-80-7011-925-9.
- KAŠPAROVSKÝ KAREL. Zeměpis II. v kostce pro SŠ: regionální geografie. 1. vydání. Praha 10: FRAGMENT, 2008. ISBN 978-80-253-0585-0.
- Wikipedie: Otevřená Encyklopedie. Wikipedie: Otevřená Encyklopedie [online]. 1999 [cit. 2013-05-13]. Dostupné z: http://cs.wikipedia.org/wiki/Z%C3%A1padn%C3%AD_Afrika
- <http://upload.wikimedia.org/wikipedia/commons/4/43/Africa-countries-western.png>
- http://cs.wikipedia.org/wiki/Soubor:Flag_of_Cameroon.svg
- http://cs.wikipedia.org/wiki/Soubor:Flag_of_Ghana.svg
- http://cs.wikipedia.org/wiki/Soubor:Flag_of_Sierra_Leone.svg
- http://cs.wikipedia.org/wiki/Soubor:Flag_of_Nigeria.svg
- http://cs.wikipedia.org/wiki/Soubor:Flag_of_Liberia.svg
- http://cs.wikipedia.org/wiki/Soubor:Flag_of_Burkina_Faso.svg
- http://cs.wikipedia.org/wiki/Soubor:Flag_of_Niger.svg
- <http://cs.wikipedia.org/wiki/Soubor:Kwarastatedrummers.jpg>
- http://cs.wikipedia.org/wiki/Soubor:1997_275-32_Wodaabe_mother.jpg
- <http://www.lideazeme.cz/clanek/amazigh-neboli-svobodni>