



SOŠ a SOU Horky nad Jizerou

Střední odborná škola a Střední odborné učiliště Horky nad Jizerou 35

Obor: 65-42-M/02 Cestovní ruch

Registrační číslo projektu: CZ.1.07/1.5.00/34.0985

Předmět: Zeměpis cestovního ruchu

Ročník: 1.
Téma: Regionální a politická
geografie světa

Vypracoval: Mgr. Laibnerová Andrea
Materiál: VY_32_INOVACE_156

Datum: 20.3.2013

Anotace: Amerika



evropský
sociální
fond v ČR



EVROPSKÁ UNIE



MINISTERSTVO ŠKOLSTVÍ,
MLÁDEŽE A TĚLOVÝCHOVY



OP Vzdělávání
pro konkurenceschopnost

INVESTICE DO ROZVOJE VZDĚLÁVÁNÍ



AMERIKA






Původní obyvatelé Ameriky měli kořeny na Sibiři



První Den děkování amerických osadníků

POSTUPNÉ OSÍDLOVÁNÍ AMERIKY = NOVÝ KONTINENT

Před 30 000 lety
PŮVODNÍ OBYVATELÉ



VIKINGOVÉ

Kolem r.1000

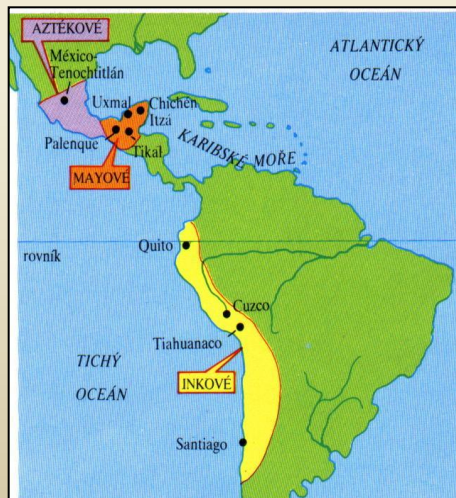
EVROPANÉ



Aztékové

Mayové

Inkové



AFRIČANÉ

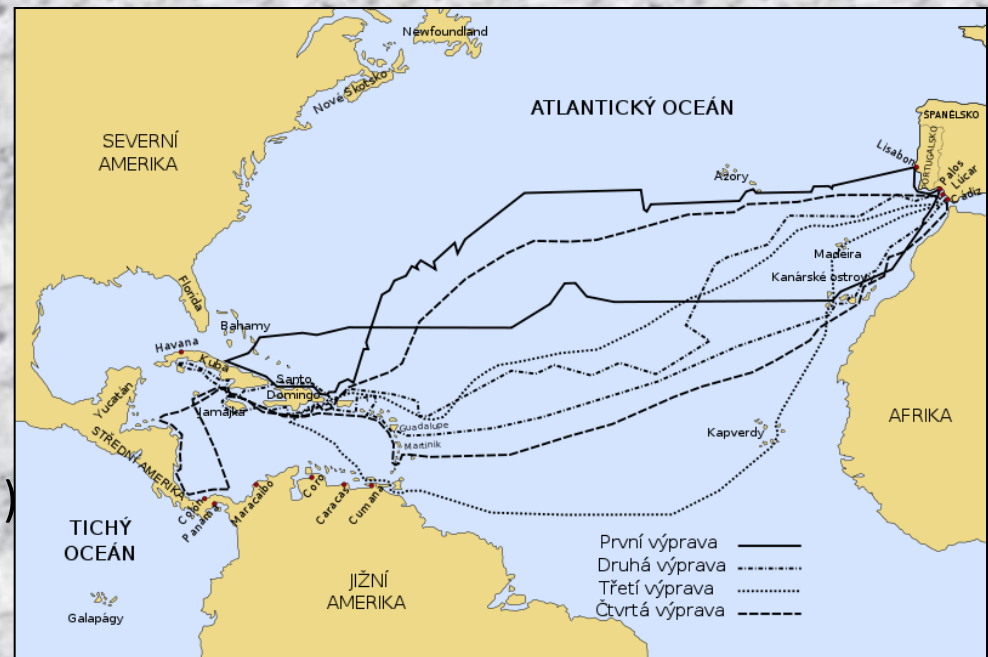
Amerika - úvod

- 2. největší kontinent
- Z, S a J polokoule
- z fyzicko-geografického hlediska se dělí na:
 - Severní Ameriku
 - Střední Ameriku
 - Jižní Ameriku
- Hranice
 - Tichý oceán, Atlantský oc., Severní ledový oc.
 - Tehuantepecká a Panamská šíje
- 8,3 % povrchu Země (28,4 % pevniny) a žije v ní okolo 14 % lidské populace (900 milionů)



AMERIKA - historie

- **První civilizace**
 - Přes Beringův průliv z Asie (13 000 let př. n. l.)
- **Předkolumbovská civilizace**
 - Vikingové, Indiáni (Mayové, Aztékové..) - Starý svět
- **Kryštof Kolumbus**
 - 1492 (karibská oblast, Venezuela..)
 - Nový svět
- **Amerigo Vespucci**
 - dle něj nese kontinent název (M.Waldseemüller - mapa)



AMERIKA - historie

- 15. století Evropané
 - JIH Španělé, Portugalci => Latinská Amerika
 - SEVER Britové a Francouzi
- 1783 - USA Vyhlášení nezávislosti
- Občanská válka (1860 - 1861)
 - S x J (otroctví, autonomie..)
- Během světových válek se stala velmocí, rozkvět hospodářství, upevnění dolaru



Zdroj: tydeniky.cz

Kontrolní otázky

- 1) Odkud proudily první vlny obyvatel do Ameriky?
- 2) Jakým způsobem hraničí jednotlivé části Ameriky?
- 3) Které významné konflikty ovlivnily další vývoj severoamerického kontinentu?
- 4) Kteří evropští mořeplavci dobývali břehy Ameriky?

Děkuji za
pozornost, dnešní
hodina je u konce



Použité zdroje

- I. BIČÍK RNDR. CSC. A KOLEKTIV. Regionální zeměpis světadílů: Učebnice zeměpisu pro střední školy. Praha: Nakladatelství České geografické společnosti s.r.o., 2000. ISBN 80-86034-43-7.
- KLÍMOVÁ, Eva Školní atlas světa. 2.vydání. Praha: Kartografie Praha, 2007. ISBN 978-80-7011-925-9.
- KAŠPAROVSKÝ KAREL. Zeměpis II. v kostce pro SŠ: regionální geografie. 1. vydání. Praha 10: FRAGMENT, 2008. ISBN 978-80-253-0585-0.
- <http://www.psp-themes.net/sports-themes/dc-288-ppp-theme.htm>
- <http://inovacnipodnikani.cz/aktuality/?id=1246>
- <http://na-plochu.blog.cz/1206/dolary-dolary-dolary>
- <http://www.wallpapersshop.net/wallpaper/big-mac-hamburger-sandwich-burger/>
- <http://blog.veruska.cz/?p=306>
- <http://www.kabelkyaboty.cz/historie-znacek/nike/>
- <http://www.mspy.com/blog/mspy-for-a-hollywood-star/>
- <http://www.playdota.com/forums/showthread.php?t=475848>
- <http://brazilwallpapers10.net/category/mountains>
- <http://www.walkingtourriodejaneiro.com.br/walking-tour-rio-de-janeiro/copacabana-beach>
- <http://hmyzozrave-ptactvo.chovzvirat.com/druhy/tukan-obrovsky.html>
- <http://www.novinky.cz/cestovani/exotika/183483-velikonocni-ostrov-skryva-jedno-z-nejvetsich-tajemstvi-lidstva.html>
- <http://blogs.bettor.com/Mano-Menezes-delighted-with-Ronaldinhos-performance-for-Brazil-a95632>
- http://m.denik.cz/denik/c/usa_asie_migrace20080222.html
- <http://czech.prague.usembassy.gov/thanksgiving.html>
- http://echooo.frohlich.eu/619920_item.php
- http://www.altumare.cz/lodni_aktuality-88-boure-na-mori-mohla-kolumba-pripravit-o-prvenstvi-cz.htm
- <http://www.tydeniky.cz/cz/menu/74/zajimavosti/clanek-13567-focus-amerika-vzpomina-na-prvni-vystrel-sve-nejhorsivalky/>