



INVESTICE DO ROZVOJE VZDĚLÁVÁNÍ

Střední odborná škola a Střední odborné učiliště, Horky nad Jizerou 35

Operační program: Cesta k modernímu vzdělávání

ZEMĚPIS CESTOVNÍHO RUCHU III. Amerika

Mgr. Štefan Klíma

Horky nad Jizerou, 2011

Tento projekt je spolufinancován Evropským sociálním fondem a státním rozpočtem České republiky
Reg. č. projektu: CZ.1.07/1.1.06/01.0011



INVESTICE DO ROZVOJE VZDĚLÁVÁNÍ

ZEMĚPIS

CESTOVNÍHO RUCHU

III.



AMERIKA

© Mgr. Štefan Klíma

Tento projekt je spolufinancován Evropským sociálním fondem a státním rozpočtem České republiky

Reg.č.projektu: CZ.1.07/1.1.06/01.0011

Zpracovali:

Mgr. Štefan Klíma

Mgr. Olinka Janičatová



Počet stran:

Vydání první

Pracovní učebnice

© Mgr. Štefan Klíma



Výprava Kryštofa Kolumba započala 3. srpna 1492, kdy Kryštof Kolumbus vyplul na svou první plavbu se třemi loďmi - Niña, Pinta a Santa Maria. Zemi poprvé spatřil ve dvě hodiny odpoledne 12. října 1492.



CHARAKTERISTIKA AMERIKY

1. CHARAKTERISTIKA AMERICKÉHO SVĚTADÍLU

Amerika je druhý největší kontinent a zároveň je jeden z šesti zemských kontinentů, jedná se o jediný kontinent, jehož celé území leží na západní polokouli a zároveň se (tak jako Afrika) rozkládá na jižní i severní polokouli. Tradičním datem objevení Ameriky Evropany je rok 1492, kdy k břehům tohoto světadílu pod španělskými vlajkami přirazila flotila vedená Kryštofem Kolumbem. Z Evropy však s velkou pravděpodobností vstoupili na americkou půdu jako první Vikingové, a to již o několik stovek let dříve.

Z fyzicko-geografického hlediska se rozlišuje Severní, Střední a Jižní Amerika, které od sebe dělí Panamská šíje. Západní pobřeží Ameriky omývá Tichý oceán, východní Atlantický oceán, na severu světadíl zasahuje též do Severního ledového oceánu.

Největší hora Jižní Ameriky a celého světadílu je **Aconcagua** (6959 m.n.m.). V Severní Americe je pak nejvyšší hora **Mount McKinley** (6194 m.n.m.). Západní část Ameriky zabírají **Kordillery**, západní částí Jižní Ameriky se táhne **Andy** a v západní části Severní Ameriky se rozléhají Skalnaté hory. 2300 km dlouhé Appalačské pohoří se táhne na východním pobřeží Severní Ameriky od Alabamy k Newfoundlandu. Severně od Apalačského pohoří, na východním pobřeží Kanady, leží Arktické Kordillery. V Kaskádovém pohoří, které se také nachází v Kordillerách je známý stratovulkán Mount St. Helens (2549 m.n.m.).

Amerika má mnoho řek s velkým povodím. Největší povodí v Jižní Americe má řeka **Amazonka**, která má také největší průtok z řek na Zemi. Pramení v Andách. Největší povodí v Severní Americe a druhé největší na světě má řeka **Mississippi**. Druhé největší povodí v Jižní Americe, okolo 2,5 mil. km², má řeka **Paraná**. V Jižní Americe se nachází nejvyšší **vodopád Salto Angel** ve Venezuele. Nejznámější jezera jsou kanadsko-americká: **Hořejší, Huronské, Michigenské, Erijské a Ontario**. Nejvýše položené jezero na světě je **Titicaca**, leží v nadm. výšce 3812m.

Vzhledem k protáhlému tvaru kontinentu od severu k jihu jsou v Americe zastoupena všechna podnebná pásma. Nejsevernější území zasahuje do pásu arktického (polárního). Na něj navazuje subarktický pás. Největší část Severní Ameriky leží v pásu mírném, jih potom v subtropickém. Nejjižnější oblasti zasahují nepatrně do pásma tropického. V tropickém pásmu leží celá Střední Amerika a značná část Ameriky Jižní. Zhruba od obratníku Kozorooha po 40 stupňů j.š. se nachází opět pásmo subtropické, na něj navazuje mírné (Patagonie) a nejjižnější části Patagonie a Ohňová země jsou již v pásmu subarktickém, kde je podnebí drsné a studené (proniká sem vliv Antarktidy).

Populace Ameriky se skládá z potomků osmi velkých etnik a jejich kombinováním. Indiáni, např. Inuité a Aleuté. Lidé s evropským původem, hlavně Španělé, Britové, Irové, Italové, Portugalci, Francouzi, Poláci, Němci, Nizozemci a Dáni. Mestici, kteří mají smíšený evropský a americký původ. Černoši, hlavně s původem v Západní Africe. Mulati, kteří mají smíšený černošský a evropský původ. Zambové (španělsky) a Cafuzové (portugalsky), kteří mají smíšený černošský a indiánský původ. Asiaté, kteří mají původ ve Východní, Jižní nebo Jihovýchodní Asii. Lidé z Blízkého východu. Američtí Asiaté, kteří mají smíšený asijský a americký původ.

V Americe se mluví mnoha jazyky. Některé mají evropský původ, některými mluví domorodci a některé jsou ovlivněny cizími jazyky. Převažujícím jazykem v Latinské Americe je španělština, i když v největším státu Latinské Ameriky, Brazílii, se mluví portugalsky. Vyskytují se zde i regiony, které mluví francouzsky, nizozemsky a anglicky. Indiánskými jazyky se mluví mnohem více v Latinské Americe než v Angloamerice. Několika dalšími indiánskými jazyky se v menší míře mluví v Latinské Americe i Angloamerice.

Jak už název napovídá, v Angloamerice převládá angličtina. V Kanadě se mluví i francouzsky, kdy tento jazyk převládá v Québecu. Je také důležitým jazykem v Louisianě. Španělsky se hodně mluví na jihozápadě USA, který byl součástí Místokrálovství Nové Španělsko, a to hlavně v Kalifornii a v Novém Mexiku. V současné době se v důsledku imigrace z Latinské Ameriky mluví španělsky po celých Spojených státech.

Počty obyvatel mluvící nejrozšířenějšími jazyky:

Španělština: zhruba 310 milionů lidí

Angličtina: zhruba 300 milionů lidí

Portugalština: zhruba 185 milionů lidí

Francouzština: zhruba 12 milionů lidí

Náboženství

V Americe převažují náboženství :

Křesťanství - Severní Amerika: 85 %; Jižní Amerika: 93 %

Římské katolictví - vyznávané 85 % mexickým obyvatelstvem, asi 24 % obyvatel USA a více než 40 % obyvatel Kanady

Protestantství - vyznávané nejvíce v USA, kde protestanti tvoří polovinu obyvatelstva, a v Kanadě, kde tvoří o trochu více než čtvrtinu populace

Pravoslaví - nejvíce se nachází v USA, kde ho vyznává asi 0,5 %, a Kanadě

Ostatní křesťanství a necírkevní křesťanství (v USA se vyskytuje asi 1000 křesťanských vyznání a sekt).

Ateismus - hlavně v Severní Americe — ateisté tvoří 16 % obyvatelstva Kanady, 12 % obyvatelstva USA

Judaismus

Islám - dohromady islám vyznává asi 0,5 % populace Severní a 0,3 % populace Latinské Ameriky. Mezi města Severní Ameriky, kde se nachází mnoho muslimů, patří Toronto, Filadelfie, Detroit a New York

Mezi další víry patří buddhismus, hinduismus ...

Státy Severní a Střední Ameriky:

 Antigua a Barbuda	 Haiti	 Panama
 Bahamy	 Honduras	 Salvador
 Barbados	 Jamajka	 Spojené státy americké
 Belize	 Kanada	 Svätý Kryštof a Nevis
 Dominika	 Kostarika	 Svatá Lucie
 Dominikánská republika	 Kuba	 Svätý Vincenc a Grenadiny
 Grenada	 Mexiko	 Trinidad a Tobago
 Guatemala	 Nikaragua	

Státy Jižní Ameriky:

 Argentina	 Guyana	 Peru
 Bolívie	 Chile	 Surinam
 Brazílie	 Kolumbie	 Uruguay
 Ekvádor	 Panama - též součást Stř. Ameriky	 Venezuela
 Francouzská Guyana	 Paraguay	

Míry a váhy

Délkové míry:		
1 inch (in - palec)	-	2,54 cm
1 foot (ft - stopa)	12 palců	30,48 cm
1 yard (yd)	3 stopy	91,48 cm
1 mile (m)	1760 yardů	1609 m
Objemové míry:		
1 gill	-	0,118 l
1 pint (pinta)	4 gilly	0,473 l
1 quart (kvart)	2 pinty	0,946 l
1 gallon (galon)	4 galony	3,785 l
1 barrel (barel)	42 galonů	159,1 l
Váhy:		
1 dram (dr)	-	1,722 g
1 ounce (oz - unce)	16 dramů	28,35 g
1 pound (lb - libra)	16 uncí	453,5 g
1 stone	14 liber	6,348 g
1 ton (tuna)	2000 liber	907,1 g
Teplota:		
stupně Celsia = 0,55 x (stupně Fahrenheita - 32)		
stupně Fahrenheita = 1,8 x (stupně Celsia + 32)		

STOP Unrolling Map

CRAM'S PHYSICAL NORTH AMERICA


STOP Unrolling Map



SEVERNÍ A STŘEDNÍ AMERIKA


Na severoamerickém kontinentu se nacházejí tři velké a relativně lidnaté státy:

 Kanada

 Spojené státy americké

 Mexiko

Kanada a Aljaška (patří Spojeným státům) leží na severu kontinentu, částečně i u severního polárního kruhu.




Jižní část kontinentu, zvaná Střední Amerika, sestává ze sedmi menších států.

 Belize

 Guatemala

 Honduras

 Kostarika

 Nikaragua


 Panama


 Salvador



V Panamě je pevninská šíje, která spojuje Severní Ameriku s Jižní. Také je tam Panamský průplav, spojující Tichý oceán s Karibským mořem a Atlantikem.

V Karibském moři je řada ostrovních států v prostoru tzv. Velkých a Malých Antil. Tento ostrovní řetězec začíná od břehů Floridy a končí u jihoamerického venezuelského pobřeží.

 Antigua a Barbuda

 Bahamy


 Barbados

 Dominika

 Dominikánská republika

 Grenada

 Haiti


 Jamaika

 Kuba



 **Svatá Lucie**

 **Svatý Kryštof a Nevis**

 **Svatý Vincenc a Grenadiny**

 **Trinidad a Tobago**

Závislá území

Kromě nezávislých států především v Karibiku existuje řada závislých území, která jsou se svou mateřskou zemí provázána různým stupněm závislosti. Mnohá z nich mají velmi vysoký stupeň autonomie. Nadřazené politické celky těchto území jsou evropské státy a USA, které v minulosti kolonizovaly nová území:

Dánské království

 **Grónsko**

Zámořské území Spojeného království:

 **Anguilla**

 **Bermudy**

 **Britské Panenské ostrovy**


 **Kajmanské ostrovy**

 **Montserrat**

 **Turks a Caicos**

Nizozemské království

 **Aruba**

 **Curaçao**

 **Bonaire**

 **Saba**

 **Sint Maarten**

 **Sint Eustatius**


Francie

 **Guadeloupe – zámořský departement a region**

 **Martinik – zámořský departement a region**

 **Saint-Pierre a Miquelon – zámořské společenství**


 **Saint-Martin – zámořské společenství**

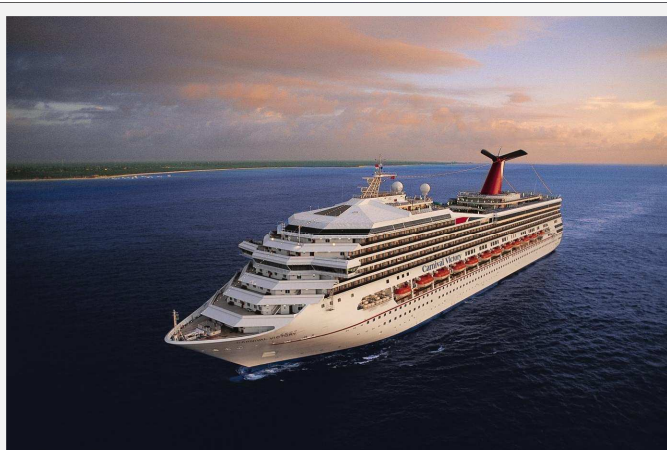
 **Saint-Barthélemy – zámořské společenství**

Spojené státy americké

– jejich území v karibské oblasti mají status ostrovní území:

 **Americké Panenské ostrovy (území USA)**

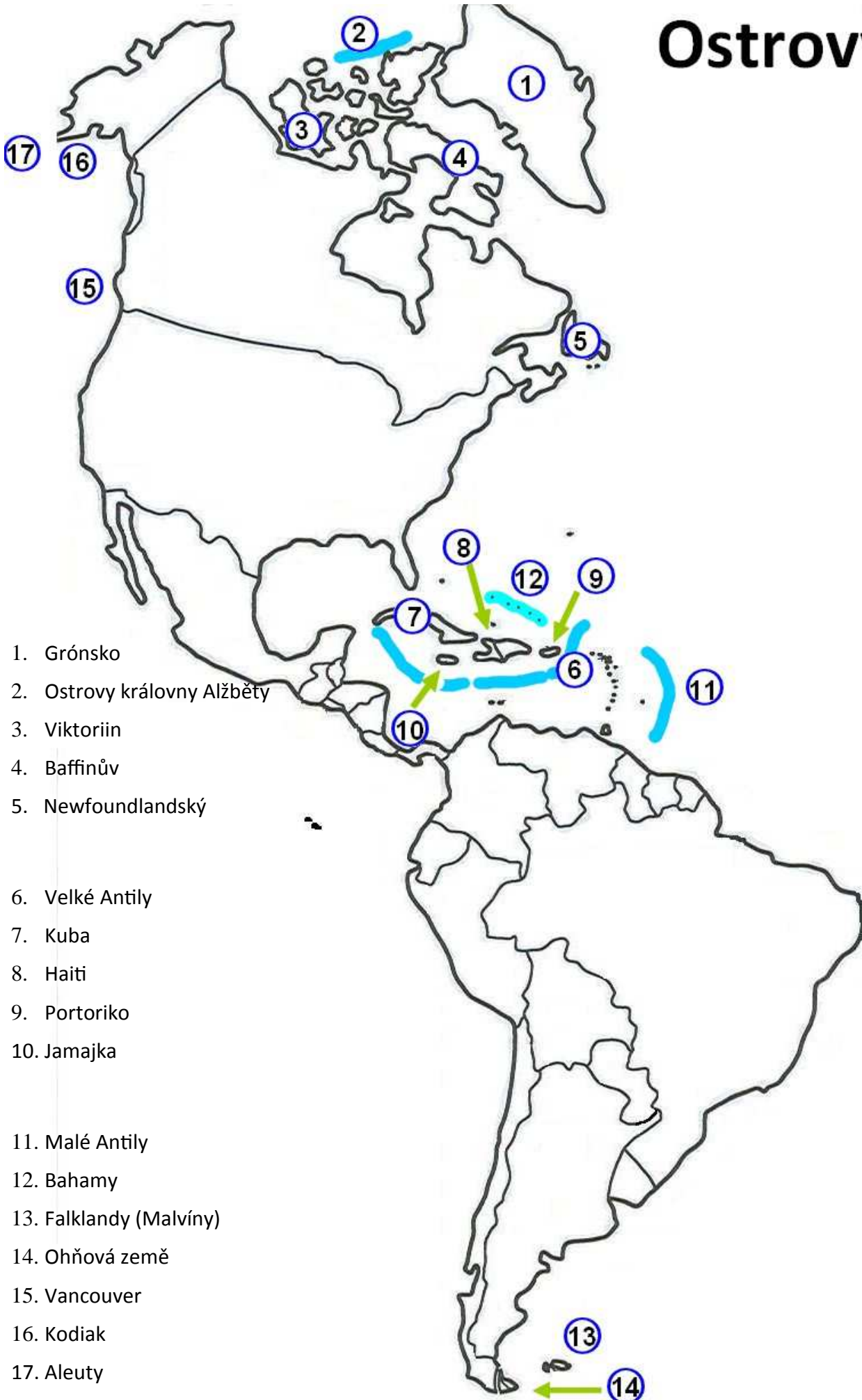
 **Portoriko (volně přidružený stát USA)**



JIŽNÍ AMERIKA



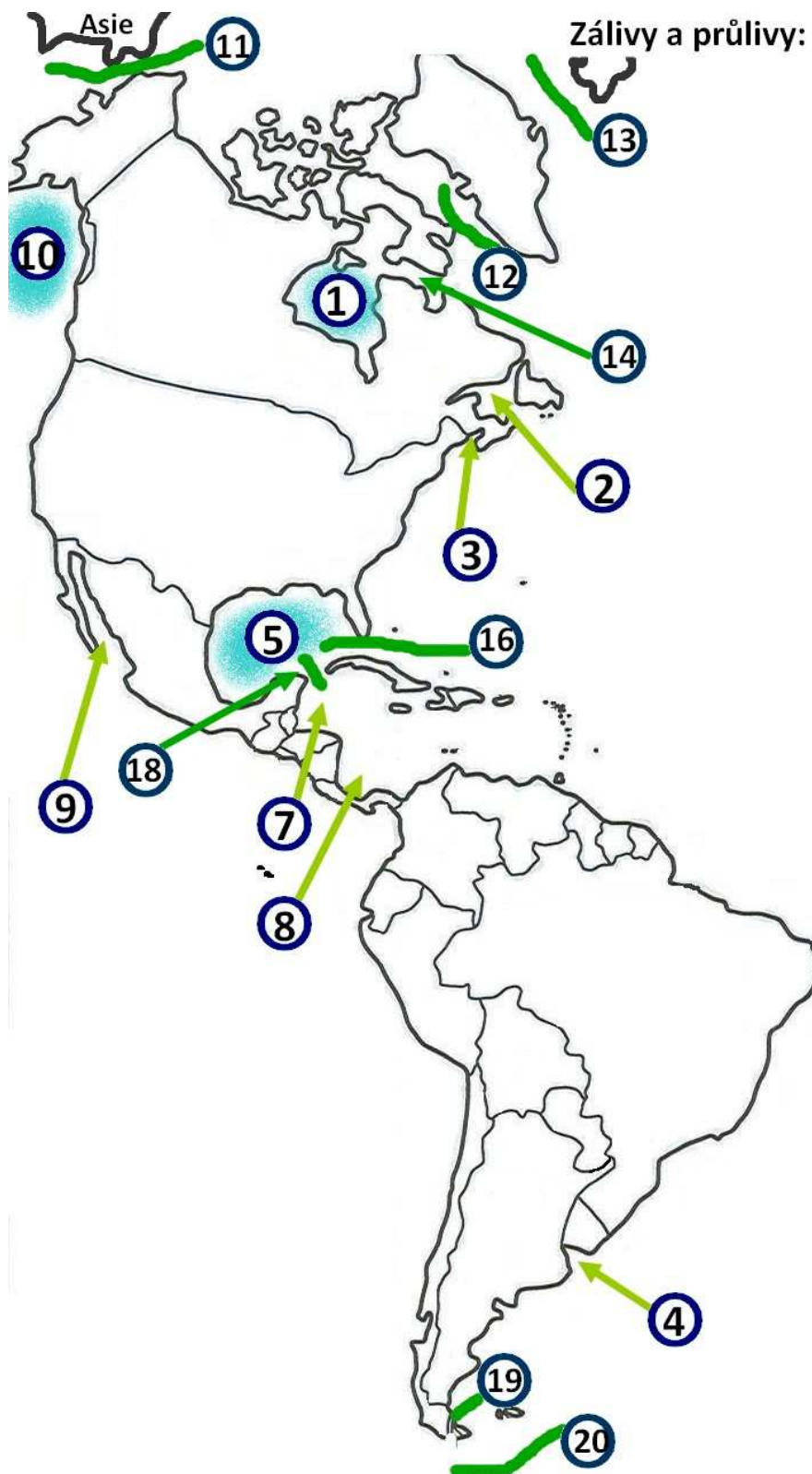
Ostrovny:



1. Grónsko
2. Ostrovny královny Alžběty
3. Viktoriin
4. Baffinův
5. Newfoundlandský

6. Velké Antily
7. Kuba
8. Haiti
9. Portoriko
10. Jamajka

11. Malé Antily
12. Bahamy
13. Falklandy (Malvíny)
14. Ohňová země
15. Vancouver
16. Kodiak
17. Aleuty



Zálivy:

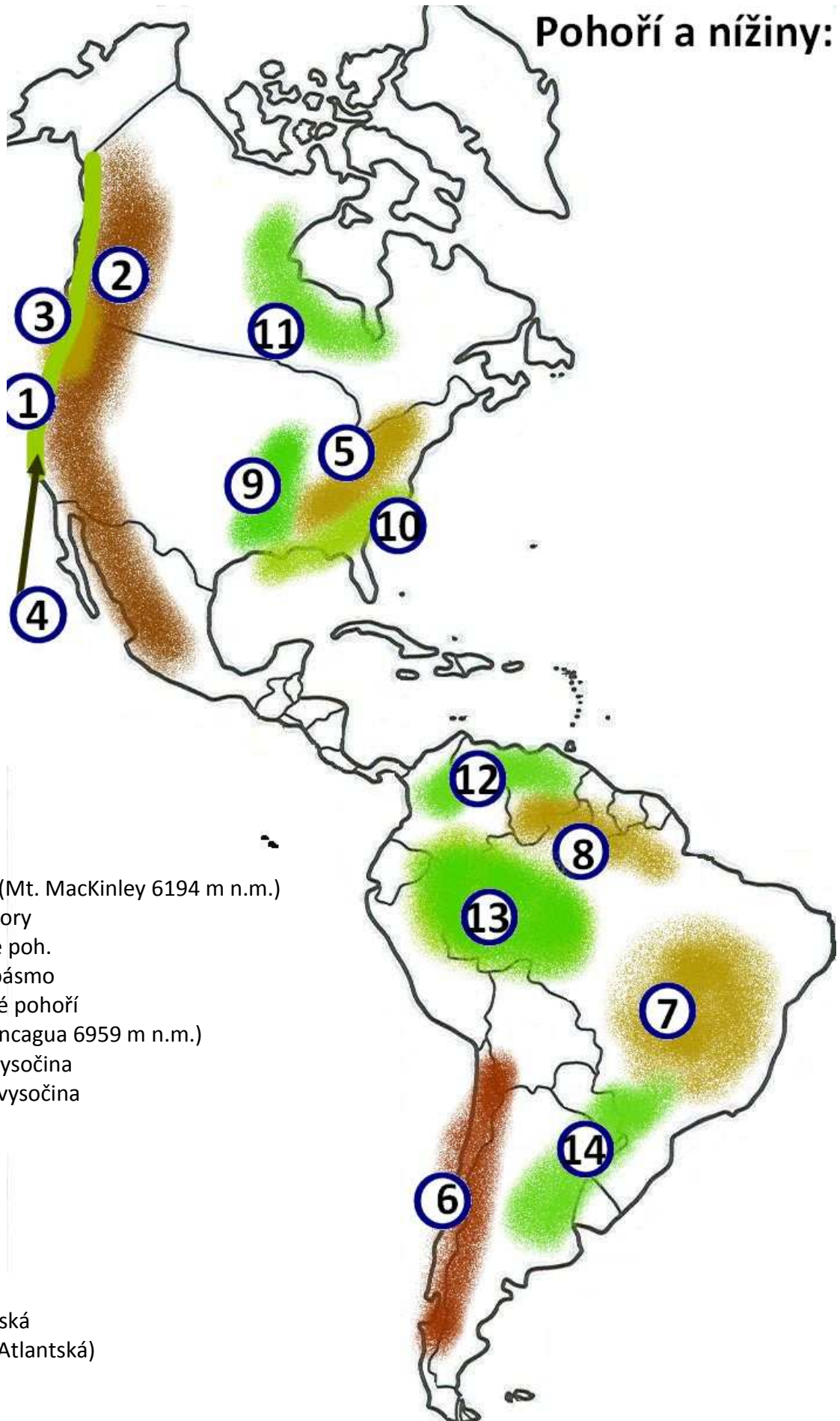
1. Hudsonův
2. Sv. Vavřince
3. Fundy
4. La Plata
5. Mexický,
6. Moskytů
7. Honduraský
8. Panamský
9. Kalifornský
10. Aljašský

Průlivy:

11. Beringgův
12. Davisův
13. Dánský
14. Hudsonův
15. Cabotův (není na mapě,
ale je mezi Newfoundland
a Novým skotskem)
16. Floridský
17. Bahamský (není na mapě
– u Baham)
18. Yucatánský
19. Magalhãesův
20. Drakeův

Panamský průplav (r. 1914)

Pohoří a nížiny:



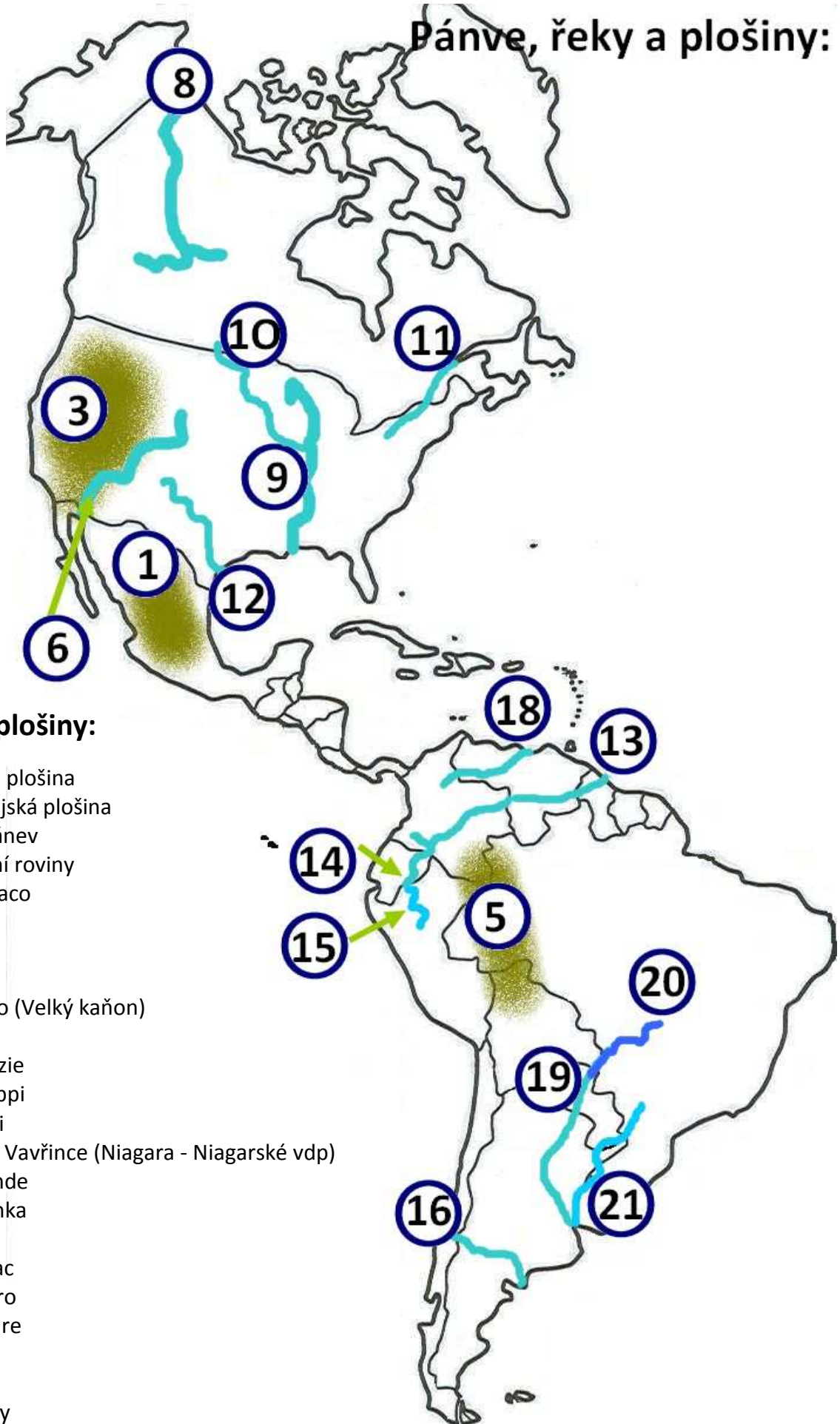
Pohoří:

1. Kordillery (Mt. MacKinley 6194 m n.m.)
2. Skalnaté hory
3. Kaskádové poh.
4. Pobřežní pásmo
5. Appalačské pohoří
6. Andy (Aconcagua 6959 m n.m.)
7. Brazilská vysočina
8. Guyanská vysočina

Nížiny:

9. Mississippská
10. Pobřežní (Atlantská)
11. Arktická
12. Orinocká
13. Amazonská
14. Laplatská

Pánve, řeky a plošiny:



Pánve a plošiny:

1. Mexická plošina
2. Kolumbijská plošina
3. Velká pánev
4. Centrální roviny
5. Gran Chaco

Řeky:

6. Colorado (Velký kaňon)
7. Yukon
8. Mackenzie
9. Mississippi
10. Missouri
11. Řeka sv. Vavřince (Niagara - Niagarské vdp)
12. Rio Grande
13. Amazonka
14. Ucayali
15. Apurimac
16. Rio Negro
17. Casiquiare
18. Orinoko
19. Paraná
20. Paraguay
21. Uruguay

SEVERNÍ AMERIKA



KANADA

- federativní konstituční monarchie

Hlavní město : Ottawa

Počet obyvatel : 32,5 miliónů

Náboženství : křesťané

Měna : kanadský dolar

Úřední jazyky: angličtina, francouzština

Obyvatelstvo: Kanadčané, Indiáni, Eskymáci /Inuité/

Časové pásmo: - 3 až - 8 hodin



Název Canada pochází z řeči prvních národů – konkrétněji kmene Huronů – a zní kanata a do češtiny jej lze přeložit jako „vesnice“, „uskupení vesnic“ či „osídlení“. V roce 1535 použili indiáni toto slovo pro označení osady Stadacona v rozhovoru s Jacquesem Cartierem. Ten je potom začal používat pro označení oblasti okolo své osady – dnes již jako část Québec City. Od roku 1547 se toto označení začalo objevovat na mapách jako označení rozsáhlé okolní oblasti. Tedy původní označení, Nová Francie, se přestávalo používat a Canada byl název území na sever od USA a na východ od Aljašky. Kanadské území zahrnuje severní část Severní Ameriky. Na severu k němu patří řada arktických ostrovů zasahující až k Severnímu ledovému oceánu. Na severovýchodě jsou tyto ostrovy úzkými průlivy odděleny od dánského Grónska. Kanada reklamuje od roku 1925 své právo na část Arktidy mezi 60 a 141° západní délky, tyto nároky však neuznávají všechny státy. Na východě je pobřeží Atlantiku, na jihu dlouhá hranice s USA (postupně od východu jde o státy Maine, New Hampshire, Vermont, New York, Pensylvánie, Ohio, Michigan, Wisconsin, Minnesota, Severní Dakota, Montana, Idaho a Washington) a na západě pacifické pobřeží a dlouhá hranice s americkým státem Aljaška. Od New Yorku po Minnesotu tvoří hranici s USA systém Velkých jezer a s ním související řeky. Kanada je zemí s největším počtem jezer na světě.

Kanada je konstituční monarchií, jejíž hlavou je Alžběta II., královna Velké Británie. Královniným zástupcem v Kanadě je generální guvernér. Kanada je též parlamentní zastupitelská demokracie s federálním uspořádáním a silnými demokratickými tradicemi. Kanada je složena z deseti provincií a tří teritorií. Provincie jsou Alberta, Britská Kolumbie, Manitoba, Nový Brunšvik, Newfoundland a Labrador, Nové Skotsko, Ontario, Ostrov prince Edwarda, Québec a Saskatchewan. Teritoria jsou Severozápadní teritoria, Nunavut a Yukon. Kanada je etnicky velice různorodá. Francouzsky mluvící populace je soustředěna zejména v Québecu a existují v ní silné separatistické tendence. Eskymáci jsou soustředěni zejména na severu, první národy a Métis ve středu země na jihu (prérijní provincie).

Turistické zajímavosti

V Kanadě můžeme najít tundru, skalnaté pobřeží, pohoří i velká kosmopolitní města. Provincie Alberta je populární u lyžařů. Nejnavštěvovanější jsou **Niagarské vodopády**.

Halifax - jeden z největších přístavů na světě a centrum záchranných prací při potopení Titaniku.

Arktická divočina - medvědi, velryby, sobi, polární lišky....

Co je charakteristické - Nedotčená příroda, uzený losos, javorový list, lední medvědi, hokej,...

Nenechte ujít - návštěvu Niagarských vodopádů, velká jezera,....

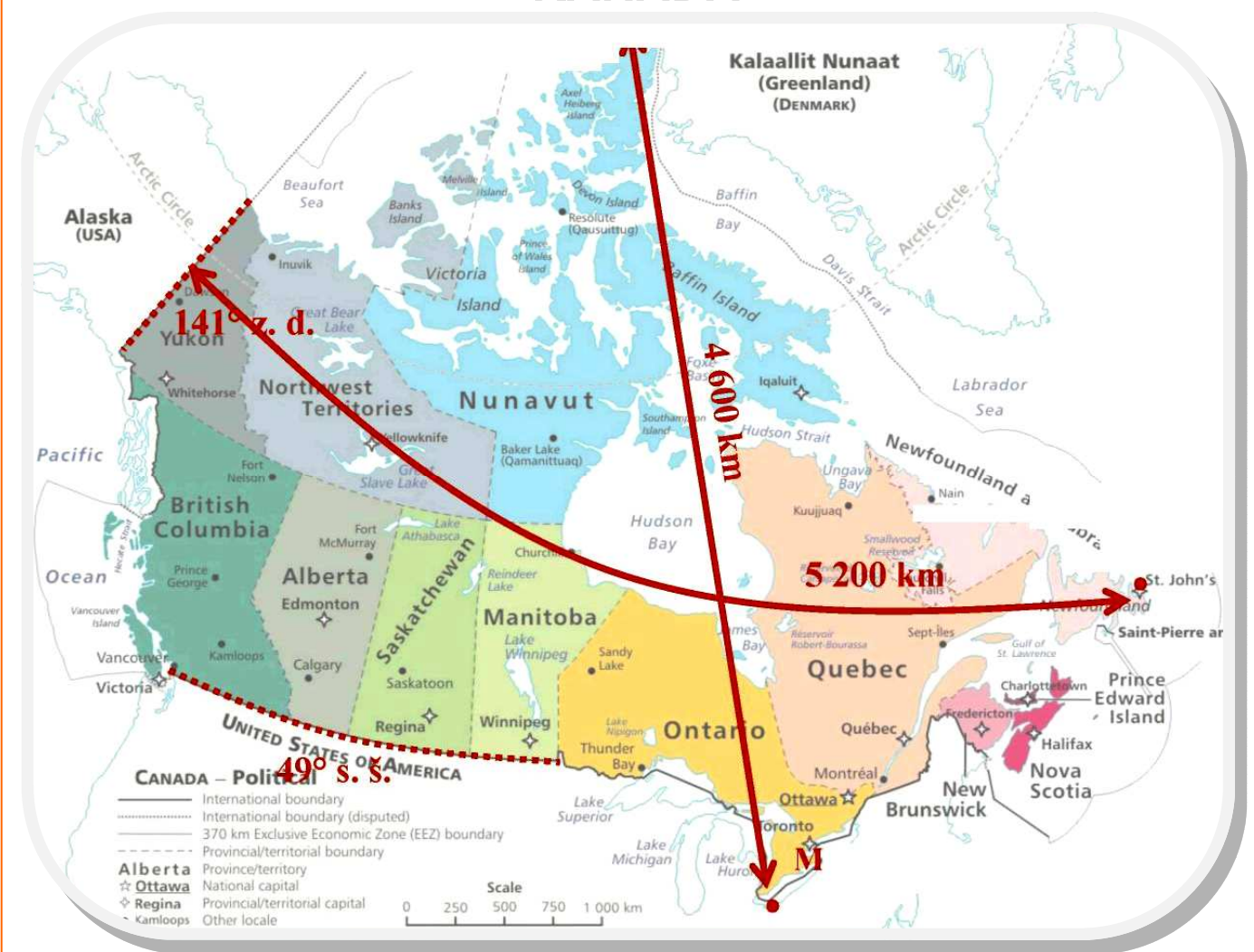
Významné osobnosti Kanady - Bryan Adams, W. Gretzky,

Charakteristické jídlo - uzený losos, québecký sýr, javorový sirup s palačinkami a zmrzlinou,....

Nápoje - žitná whisky, třešňový mošt



KANADA



Deset největších měst Kanady a USA :

město v Kanadě	počet obyvatel	město v USA	počet obyvatel
Toronto	2 503 281	New York	8 143 197
Montreal	1 620 693	Los Angeles	3 844 829
Calgary	988 193	Chicago	2 842 518
Ottawa	812 129	Houston	2 016 582
Edmonton	730 372	Philadelphia	1 463 281
Mississauga	668 549	Phoenix	1 461 575
Winnipeg	633 451	San Antonio	1 256 509
Vancouver	578 041	San Diego	1 255 540
Hamilton	504 559	Dallas	1 213 825
Quebec City	491 142	San Jose	912 332
Spolu	9 530 410	Spolu	24 410 188



Otázky a úkoly:

1. Najděte v mapě a označte významná místa Kanady
2. Vyznačte a popište nížiny a řeky probraného území
3. Za pomoci atlasu popište v mapách jezera
4. Čím je Kanada proslulá?
5. Vyznačte na mapě města, ve kterých se hraje NHL



USA - SPOJENÉ STÁTY AMERICKÉ



- federativní republika

Hlavní město : Washington

Počet obyvatel : 310 miliónů

Náboženství : křesťanské protestantské a evangelické, katolické

Měna : dolar Úřední jazyky: angličtina

Obyvatelstvo: velice různorodé - původní obyvatelé Evropy, indiáni, přistěhovalci z různých částí světa /Mexiko, Čína, Jižní Amerika,..../

Časové pásmo: - 5 až - 10 hodin

Administrativní členění

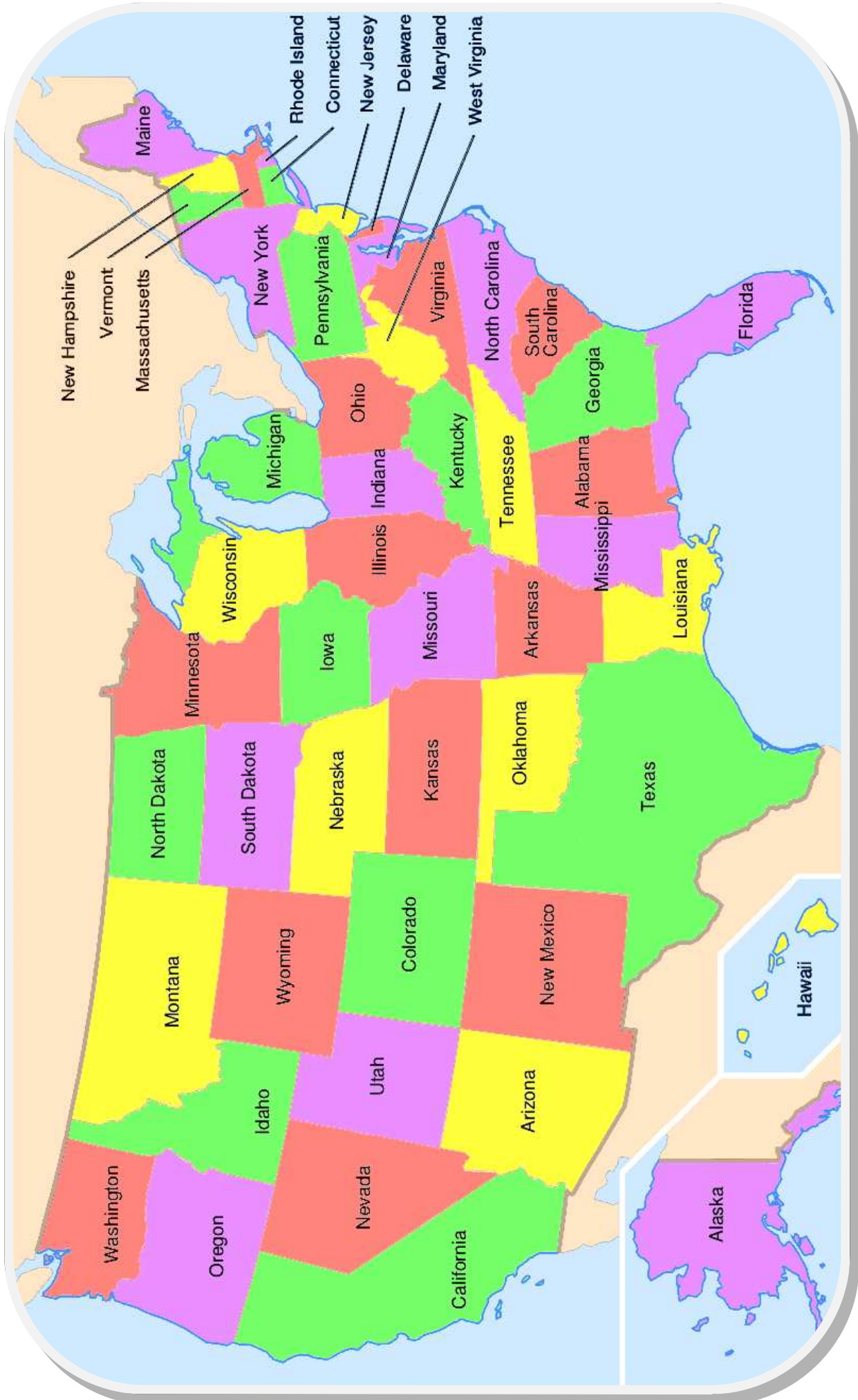
Spojené státy se skládají z 50 států, jednoho federálního distriktu – District of Columbia, v němž leží federální hlavní město Washington, D.C., spadá přímo pod jurisdikci Kongresu, nespadá pod žádný stát a oficiálně není státem (i když s nimi bývá často uváděn) – a dalších území, např. ostrovních teritorií.

Při podepsání Deklarace nezávislosti Spojených států se Unie skládala ze 13 zakládajících států, které byly do té doby britskými koloniemi. Počet států se posléze rozrostl při expanzi na západ, dobytím či nákupem nových území americkou vládou a dělením existujících států (Západní Virginie).

<u>Alabama</u>	<u>Idaho</u>	<u>Maine</u>	<u>New Hampshire</u>	<u>Severní Karolína</u>
<u>Aljaška</u>	<u>Illinois</u>	<u>Maryland</u>	<u>New Jersey</u>	<u>Tennessee</u>
<u>Arizona</u>	<u>Indiana</u>	<u>Massachusetts</u>	<u>New York</u>	<u>Texas</u>
<u>Arkansas</u>	<u>Iowa</u>	<u>Michigan</u>	<u>Nové Mexiko</u>	<u>Utah</u>
<u>Colorado</u>	<u>Jižní Dakota</u>	<u>Minnesota</u>	<u>Ohio</u>	<u>Vermont</u>
<u>Connecticut</u>	<u>Jižní Karolína</u>	<u>Mississippi</u>	<u>Oklahoma</u>	<u>Virginie</u>
<u>Delaware</u>	<u>Kalifornie</u>	<u>Missouri</u>	<u>Oregon</u>	<u>Washington</u>
<u>Florida</u>	<u>Kansas</u>	<u>Montana</u>	<u>Pensylvánie</u>	<u>Wisconsin</u>
<u>Georgia</u>	<u>Kentucky</u>	<u>Nebraska</u>	<u>Rhode Island</u>	<u>Wyoming</u>
<u>Havaj</u>	<u>Louisiana</u>	<u>Nevada</u>	<u>Severní Dakota</u>	<u>Západní Virginie</u>

Šest nejlidnatějších měst ve Spojených státech (2006)

Pořadí	Město	Populace samotného města	Metropolitní oblast	Region
1	<u>New York</u>	8 214 426	18 818 536	Severovýchod
2	<u>Los Angeles</u>	3 849 378	12 950 129	Západ
3	<u>Chicago</u>	2 833 32	19 505 748	Středozápad
4	<u>Houston</u>	2 144 49	15 539 949	Jih
5	<u>Phoenix</u>	1 512 986	4 039 182	Západ
6	<u>Philadelphia</u>	1 448 394	5 826 742	Severovýchod




USA - SPOJENÉ STÁTY AMERICKÉ




Spojené státy americké leží v Severní Americe. Jejich břehy omývá z východu Atlantský oceán a ze západu Tichý oceán. Stát Aljaška leží v severní části kontinentu a je ze severu omýván Severním ledovým oceánem. Aljašku odděluje od Euroasijského kontinentu Beringův průliv. Mezi nejznámější poloostrovy patří Florida na jihu USA, která odděluje Mexický záliv od Atlantského oceánu. Ze severu mají USA společnou hranici s Kanadou a na jihu s Mexikem. Floridský průliv odděluje USA od souostroví Bahamy a od Kuby.

V důsledku pohybu litosférických desek vznikla na tomto území vysoká horská hradba, která se táhne od Aleutských ostrovů přes Aljašský poloostrov až po Ohňovou zemi. Kordillery začínají Aljašským hřbetem (nejvyšší bod Mount McKinley – 6194 m) a táhnou se na jih ve dvou výrazných pásmech. Při pobřeží Tichého oceánu to je Coast Range a ve vnitrozemí Skalnaté hory. Mezi jednotlivými pásy Kordiller se rozprostírají sníženiny a plošiny, např. Coloradská plošina, Velká pánev. Nejvyšší bod tzv. souvislých Spojených států (tj. bez Aljašky a Havaje) je vrchol Mount Whitney (4417 m) v kalifornském pohoří Sierra Nevada. Jen pár desítek kilometrů od něj leží nejnižše položené místo USA i Ameriky v Údolí smrti (Death Valley). Tato proláklina je 86 m pod úrovní hladiny moře. Svě jméno dostala podle nehostinných podmínek pro život (poušť bez vody s velkými horky, ve stínu naměřili 56,7 °C). Poblíž východního pobřeží se táhne staré pohoří Apalačské hory. Mezi Apalačskými horami a Atlantským oceánem se rozprostírá Pobřežní



nížina. Mexický záliv lemuje Mississippská nížina. Mezi Apalačskými horami a Kordillerami se postupně od východu rozprostírají Centrální roviny a Velké planiny. Větší část území USA patří do úmoří Atlantského oceánu. Vlévají se do něj veletoky jako **Mississippi, s přítokem Missouri** (nejdelší říční soustava USA - 6212 km), Řeka Svatého Vavřince, Rio Grande. Tichý oceán přijímá většinou kratší toky tekoucí z Kordiller. Mezi významnější patří řeky Columbia a Colorado. V USA najdeme i mnoho jezer. Ledovcového původu jsou Velká jezera (**Hořejší jezero, Michiganské jezero, Huronské jezero a jezero Ontario**), které tvoří největší zásobárnu sladké vody na světě a přírodní hranici mezi USA a Kanadou. Velké solné jezero se rozprostírá v bezodtoké oblasti mezi Skalnatými horami a Coastal Range. V USA je množství vodopádů; nesporně nejznámější jsou **Niagarské vodopády mezi Erijským a Ontarijským jezerem**.




Nejznámější vládní organizace

[CIA](#) – Central Intelligence Agency – nejvýznamnější rozvědka

[FBI](#) – Federal Bureau of Investigation – Federální úřad pro vyšetřování

[NASA](#) – National Aeronautic and Space Agency – Národní úřad pro letectví a vesmír – vládní agentura pro kosmonautiku



USA - SPOJENÉ STÁTY AMERICKÉ



Turistické zajímavosti

Atlanta - rodiště Martina Luthera Kinga, baptistický kostel Ebenezer, místo, kde kázal a kde je pohřben; muzeum Coca-Coly

Chicago - Muzeum vědy a průmyslu

New York - 93 metrů vysoká socha Svobody /byla po částech dopravena z Francie/, na Manhattanu stojí dlouho nejvyšší mrakodrap na světě - Empire State Building /449 m/

Las Vegas - největší centrum zábavy na světě plný různých světových replik

Los Angeles - Hollywood, Beverly Hills

Orlando - Disney World - největší rodinné komplexní pobavení na světě, Universal Studios, Mořský svět,

San Diego - ZOO a Sea World - velryby

San Francisco - Golden Gate, vězení Alcatraz

Washington D.C. - Pentagon, Bílý dům ...

Grand Canyon - největší údolí na světě — 320 km dlouhé, 28 km široké a 1,8 km hluboké

Kentucky - nejrozsáhlejší jeskynní systém v národním parku Mammoth Cave - 600 km

Yellowstonký národní park - nachází se zde asi 200 gejzírů, nejvyšší stříká až do výše 115 m.

Yosemitský národní park - vysokohorská divočina, obří stromy Sequoia, údolí s působivými vodopády, útesy a neobvyklými skalními útvary

Co je charakteristické - hamburgery, hranolky a americký Budweiser, tenisky a džíny, hluční lidé, milovníci zbraní, nebezpečná města

Nenechte ujít - západ slunce na kalifornských plážích,

důkladnou procházku po New Yorku, neonové šílenství v Las Vegas.....

Charakteristické jídlo - steak a brambory, pizza, hamburgery, hranolky....

Nápoje - pivo, káva bez kofeinu

Možná jste nevěděli - polovina obyvatel nechodí k volbám, americký fotbal se hraje i rukama....





MEXIKO

- federativní republika

Hlavní město : Ciudad de Mexico

Počet obyvatel : 106,5 miliónů

Náboženství : katolické

Měna : mexické peso

Úřední jazyky: španělština

Obyvatelstvo: mesticové, kreolové, indiáni,...

Časové pásmo: - 6 až - 8 hodin

Mexiko leží částečně v Severní Americe a částečně ve Střední Americe. Hraničí s USA, Guatemalou a Belize. K Mexiku patří také několik ostrovů v Tichém oceánu a v Mexickém zálivu, či v Karibském moři. Celková délka pobřeží činí 9.219 km. Mexiko má poměrně velmi málo řek, největší je pohraniční Río Bravo del Norte.

Mexiko vzniklo po kolonizaci Aztécké říše Španěly, kteří hlavní město vybudovali na území vysušeného jezera. Zakladatelem moderního mexického státu je Benito Juárez, první prezident v Americe indiánského původu.

Mexiko má značné bohatství v nerostných surovinách - stříbro, zlato, olovo, zinek, železo, měď,...uran....ropa a zemní plyn. V zemědělství se pěstuje zejména kukuřice, obilí, rýže, cukrová třtina, sója, káva, citrusy, banány, tabák....



Turistické zajímavosti

V Mexiku jsou nádherné a vyhledávané pláže - **Baja California, Puerto Vallarta, Costalegre a Melaque**. Nejvhodnější období pro návštěvu je od října do května, kdy se lze vyhnout extrémním teplotám.

Teotihuacán - chrámy, svatyně, pyramidy, ulice mrtvých.

Pyramide del Sol - největší pyramida v Mexiku a třetí největší na světě.

Templo Mayor - významná aztécká památka. Památky Mayů na Yucatánu.

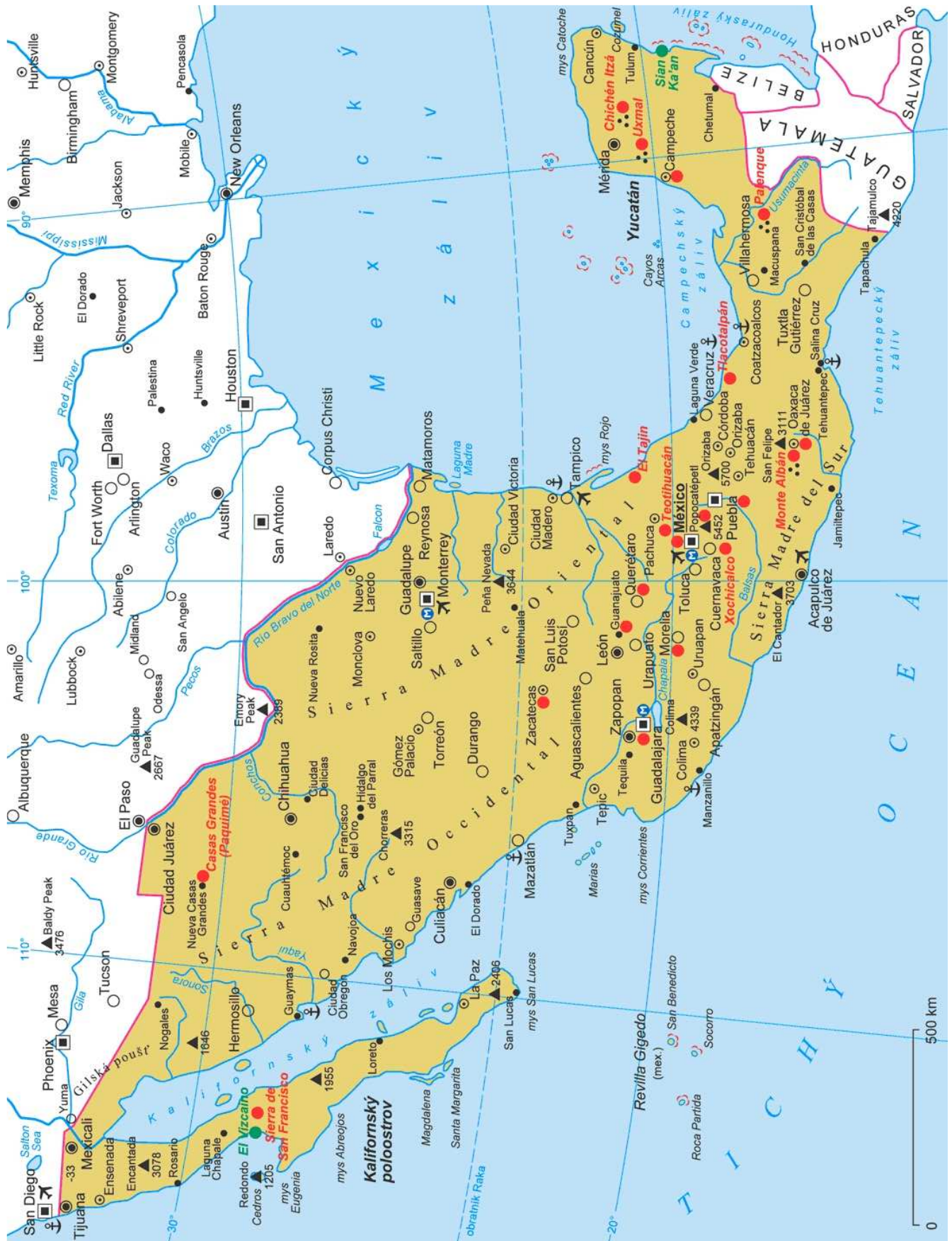
Co je charakteristické - skokani z útesů v Acapulku, pohraniční města, snaha dostat se do USA, telenovely, univerzální odpověď „mañana“,

Nenechte ujít - průzkum dlouhého pobřeží a šnorchlování u ostrovů Mujeres a Cozumel, předkolumbovské památky v metru

Charakteristické jídlo - tortilla, fazole, chilli, listy kaktusů, comida corrida - polední menu

Nápoje - šňáva z červené řepy a mrkve, tequilla, mezcal, mexická kořeněná horká čokoláda





Otázky a úkoly:

1. Najděte v mapě a označte místa zvýrazněná v textu
2. Vyznačte a popište letiště a přístavy
3. Za pomoci atlasu zvýrazněte poloostrov Yucatán

STŘEDNÍ AMERIKA

Poloha

- je úzký pás pevniny, který spojuje Severní a Jižní Ameriku
- patří do ní i ostrovy Karibiku (Velké a Male Antily)
- hranice
 - geologická
 - politická
- Tehuantepecká šíje – sever
- Panamská šíje – jih
- od Mexika po stát Panama

Povrch

- je převážně hornatá – pohoří Kordillery (je geologicky aktivní)
 - sopky (Mexická náhorní plošina)
- Citlaltepetl – 5610 m, Popocatepetl – 5452 m
- hory
- Chirripo – 3820 m
- nížiny: na poloostrově Yucatan, na ostrově Kuba
- častá zemětřesení a sopečná činnost

Vodstvo

- jezera: j. Nikaragua, j. Managua
- Panamský průplav

Podnebí

- nížiny u pobřeží – vlhké tropické podnebí
- náhorní plošiny – subtropické podnebí (příznivější, zemědělství, většina obyvatel)
- sever Mexika – poměrně sucho
- ostatní části území – dostatek srážek po celý rok

Krajiny

- savany, polo opadavé a opadavé lesy, pouště

Obyvatelstvo

- mestici (běloch + indián), běloši, indiáni, černoši, ... lidé žijí hlavně na náhorních plošinách
- vysoká porodnost = populační exploze
- jazyky - hlavně španělština, angličtina

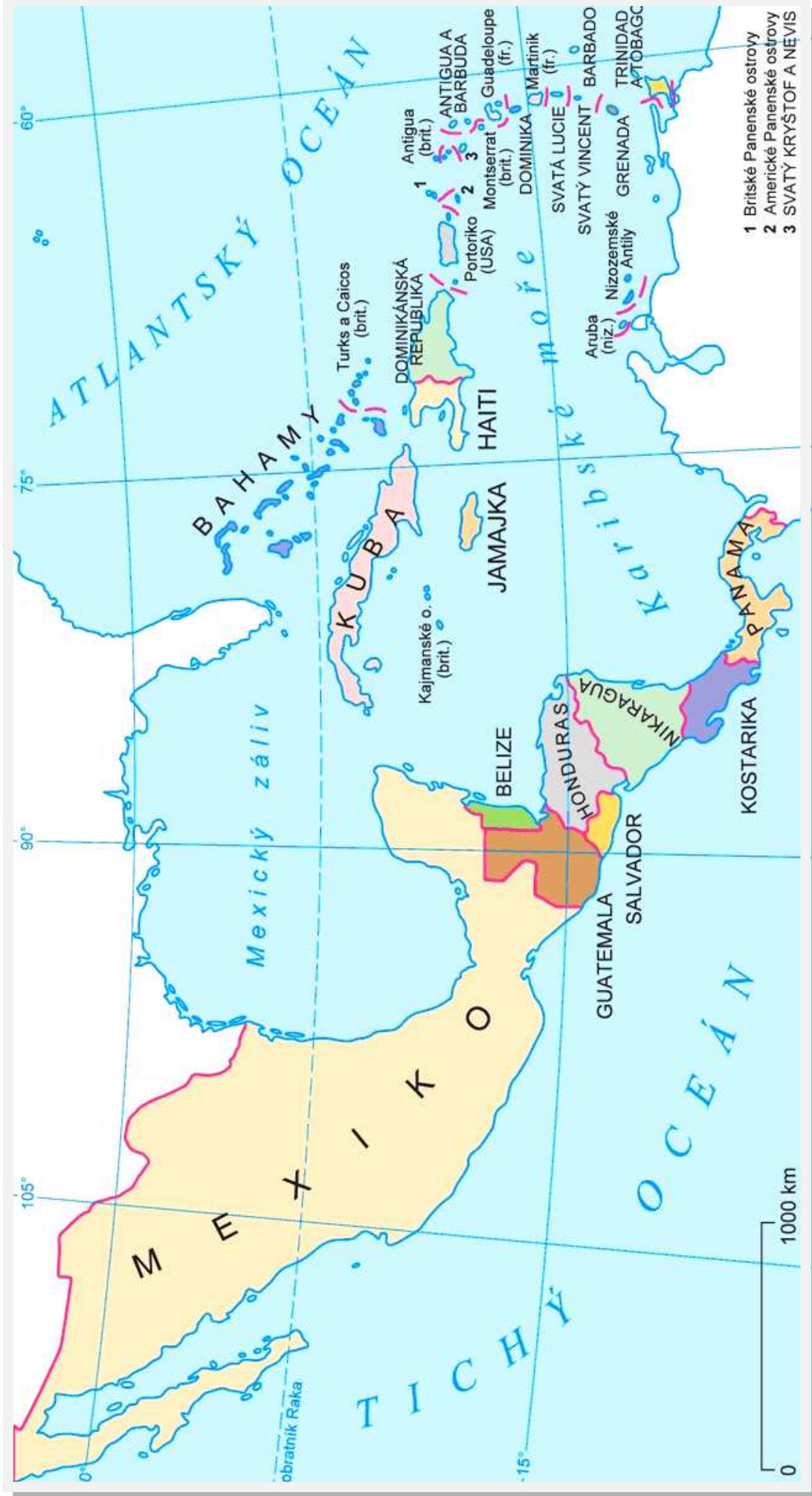
Hospodářství

- jeho základem je těžba nerostných surovin (ropa, zemní plyn, sira [ze sopek], zinek, stříbro, nikl, bauxit, guama [ptačí trus, slouží jako hnojivo]) a zemědělství

Zemědělství

- pracuje zde 50 % obyvatel
- banánovník, kávovník, kakaovník, cukrová třtina, bavlník, tabák, obilí, kaučukovník





Belize

Poloha

- malý stát leží na poloostrově Yucatan
- hlavní město: Belmopan


Obyvatelstvo

- 0, 2 mil. obyvatel, černoši
- angličtina, je členem Britského společenství národů (Commonwealth)

Hospodářství

- těží se zde dřevo (pralesy)

Turistické cíle - Mayské památky



Guatemala

- hlavní město: Guatemala
- 12, 6 mil. obyvatel

Hospodářství

- velké nerostné bohatství, nevyužívá se, vyrábějí se zde kvalitní šperky

Zemědělství - kávovník, banánovník

Turistické cíle - Mayské zříceniny v Tikalu, nejvýše položený bod Střední Ameriky - sopku Tajumulco



Honduras

- hlavní město: Tegucigalpa
- 6, 3 mil. obyvatel

Hospodářství

- velké nerostné bohatství (barevné kovy, stříbro, zlato, rudy [měď, železo]), male využití

Zemědělství - kávovník, banánovník

Turistické cíle - pyramidy a svatyně v Copán Ruinas, deštný prales v rezervaci Parque Nacional Celaque, osmihodinová plavba po řece Platano deštným pralesem do Las Marías



Salvador

- hlavní město: San Salvador
- 6, 1 mil. obyvatel

Hospodářství

- patří mez rozvinuté státy

Zemědělství - bavlník

Turistické cíle - partyzánská pevnost Perquín, trhy ve městě Juayúa, umělecká scéna v Suchitoto, adrenalinová jízda autobusem přes úchvatné hory do El Poy



Nikaragua

- hlavní město: Managua
- 4, 8 mil. obyvatel

Hospodářství

- velké nerostné bohatství (zlato, stříbro, hnědé uhlí), těží se málo
- vzácné dřevo

Zemědělství - kávovník, banánovník

Turistické cíle - koloniální město Granada, vulkán na ostrově Isla de Ometepe, park Reserva Natural Miraflor



Kostarika

- hlavní město: San Jose
- 3, 7 mil. obyvatel

Hospodářství

- nerostné bohatství (bauxit, mangan)

Zemědělství - kávovník, banánovník

Turistické cíle - výpravy do deštného pralesa, noční túra k sopce Arenal a ponoření do horké lázně, džípem a na koních, scenérie z filmu 1492, skvělé surfařské zóny plné žraloků



Panama

- hlavní město: Panama

Obyvatelstvo

- 2, 8 mil. obyvatel
- španělština, angličtina
- římský katolíci

Hospodářství

- výrazně převažují služby

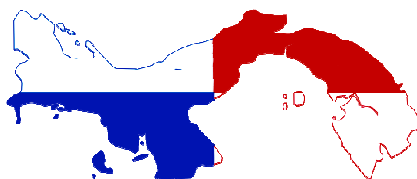
Panamský průplav

- poplatky za průjezd, prodej zboží a služeb v bezcelních zónách
- 14000 lodí / rok
- dlouhý 82 km, široký 100 m, hluboký 14 m
- země levné vlajky – ušetření na poplatcích
- největší obchodní loďstvo světa
- nerostné bohatství (velké zásoby měděné rudy, obchodují s ropou)

Zemědělství

- kávovník, banánovník, cukrová třtina, kukuřice, rýže

Turistické cíle - Panamský průplav, španělské koloniální stavby, potápění s vodními želvami u souostroví Bocas del Toro, 378 ostrovů spravovaných autonomně indiány - zachovávají si svůj ekonomický systém, jazyk, zvyky, oblečení, legendy, hudbu, tanec....



Ostrovní státy

Poloha

- všechny se nacházejí v Karibském moři (souostroví Velké – západ a Malé – východ Antily, Bahamy)
- nacházejí se v blízkosti obratníku Raka

Povrch

- hornatý, na některých ostrovech jsou aktivní sopky

Podnebí

- teple tropické podnebí
- severovýchod – celý rok teplo a dostatek srážek (pasáty od Atlantského oceánu), jihozápad – sušší

Krajiny

- severovýchod – tropické lesy (většina lesů vykácena a nahrazena plantážemi – tropické plodiny [ovoce, tabák, cukrová třtina]), jihozápad – savany

Obyvatelstvo

- černoši (staré africké rituály), mulati, mestici, běloši, indiáni

Hospodářství

Průmysl - textilní (bavlna), potravinářský, těžební (nikl, bauxit, měď, kobalt, ropa [benzin, dehet, asfalt])

Cestovní ruch

- rychle se rozvíjí (ideální podmínky: teplé počasí, celoroční možnost koupání, provozování vodních sportů, tropická příroda, dobrá síť hotelů a služeb)

Zemědělství

- banánovník, cukrová třtina (cukr, bílý rum), citrusy, tabák, ananas, kávovník, koření

Velké Antily

Kuba

- největší ostrovní stát Střední Ameriky, největší ostrov Velkých Antil
- hlavní město: La Habana
- totalitní režim (Fidel Castro, Raul Castro)

Obyvatelstvo

- 11, 1 mil. obyvatel, běloši, černoši, mulati, asiáté (1 %), španělština

Hospodářství

- centrálně řízené hospodářství (rozhoduje vláda)
- nerostné bohatství (nikl, měď, chrom, kobalt)
- cestovní ruch

Zemědělství

- tabák (Kubánské doutníky), citrusy (Kubánské pomeranče), cukrová třtina (cukr)
- rybolov

Turistické cíle - nábřeží Malecón v Havaně, výuka tance, nekonečné hebké písečné pláže



Dominikánská republika

- východ ostrova Hispaňola
- hlavní město: Santa Domingo
- 8, 4 mil. obyvatel



Hospodářství

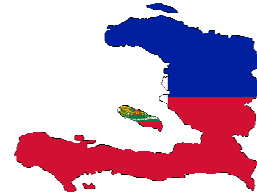
- těžba a vyvoz nerostných surovin - nikl, bauxit, železná ruda
- cestovní ruch

Zemědělství - cukrová třtina (cukr, bílý rum), kávovník (káva), banánovník, tabák, kakaovník

Turistické cíle - pozorování velryb u poloostrova Samaná, Caberete - oblíbené plážové město, rating, ornitologické výpravy,...

Haiti

- západ ostrova Hispaňola
- hlavní město: Port-au-Prince



Obyvatelstvo

- 6, 9 mil. obyvatel, převážně černoši (90 %; staré africké rituály – vúdú, zombifikace) - francouzština
- hodně nakažených AIDS
- 13. ledna 2010 – zemětřesení (7st. Richterovy stupnice; 200 tis. oběti)

Turistické cíle - viktoriánské perníkové chaloupky v Jacmelu, výlet koňmo k trojici kobaltově modrých jezer Bassins Bleu, které jsou navzájem propojené úchvatnými kaskádami

Jamajka

- je členem Britského společenství národů
- hlavní město: Kingston



Obyvatelstvo - 2, 7 mil. obyvatel, většinou černoši, angličtina

Hospodářství

- jedna z nejvyspělejších zemi oblasti
- nerostné bohatství (bauxit [3. na světě])
- cestovní ruch, lihoviny, likéry

Zemědělství - cukrová třtina, banánovník, rybolov

Turistické cíle - tmavomodrá zátoka Alligator Pond, vodopády Dunns River Falls, které se přes kaskády a jezírka řítí až na pláž, zátoka Long Bay

Portoriko

- přidružený stát USA, 3, 9 mil. obyvatel
- hlavní město: San Juan



Puerto Rico

Hospodářství

- nejvýznamnější a nejvyspělejší v oblasti
- zpracovávání nerostných surovin, chemický průmysl
- cestovní ruch

Zemědělství - koření, cukrová třtina, kávovník, banánovník, tabák

Turistické cíle - pozorování velryb a surfování u Rincónu, bujný deštný prales v El Yunque, procházky v El Morro

Malé Antily

- tisíce malých ostrovů, většinou závislá území („kolonie“)

Státy

- Trinidad a Tobago (hlavní město: Port-of-Spain; rozloha: 5128 km²; 1, 2 mil. obyvatel), Barbados, Svatý Kryštof, ...

Hospodářství

- cestovní ruch

Zemědělství - cukrová třtina, banánovník, rybolov





Copan Ruinas - Honduras



Tikal - Guatemala



Iglesia Santa Lucía,
Suchitoto,

KUBA





Otázky a úkoly:

1. Najděte v mapě a označte místa zvýrazněná v předchozím textu
2. Vyznačte a popište letiště a přístavy
3. Vyznačte v mapách turisticky zajímavá místa



JIŽNÍ AMERIKA

South America



802585 (R02108) 6-98

KOLUMBIE

- prezidentská republika

Hlavní město : Bogota

Počet obyvatel : 43 miliónů

Náboženství : římská katolická

Měna : kolumbijské peso

Úřední jazyky: španělština

Obyvatelstvo: mesticové, běloši, černoši, zambos, indiáni

Časové pásmo: - 5 hodin



Kolumbie jako jediná země Jižní Ameriky má pobřeží u obou oceánů.

U Atlantského oceánu a Tichého oceánu. Sousedí s Venezuelou, Brazílií, Peru, Ekvádorem a Panamou. Počet obyvatel dosahuje 43 milionů. V zemi probíhá konflikt mezi vládou a drogovými kartely. Území je rozděleno do čtyř geografických regionů: Andská vysočina (má tři pohoří a údolní nížiny), Karibské nížiny, Pacifické nížiny a Los Llanos a tropický deštný les na jihu Kolumbie. Dále má Kolumbie několik ostrovů v Pacifiku a Atlantiku. Největším z nich je souostroví San Andrés y Providenciav západním Karibiku, které leží 775 km severozápadně od severního pobřeží Kolumbie a 220 km od východního pobřeží Nikaraguy. Jižní část Kolumbie je tvořena savanou a deštným pralesem. Protékají tudy řeky Amazonka a Orinoco. Severní část nazývaná Los Llanos je region savan (zvláště právě u Orinocského povodí). Jižní část je nazývána Amazonie a je pokryta Amazonským deštným pralesem.

Od konce 19. století probíhají na území Kolumbie tzv. guerillové války, zejména mezi drogovými mafiemi. Mezi nejvýznamnější zemědělské produkty patří banány, tabák, káva, kukuřice, brambory, pomeranče, ananas, cukrová třtina,.....

Turistické zajímavosti

Překrásné pobřeží Karibiku, džungle na pobřeží Pacifiku, deštné pralesy, Amazonský prales, Andy, pozůstatky indiánské kultury, zlaté muzeum v Bogotě, vykopávky v **Muzu u Chiquinquiry**, ruiny v **Perdidu**, **posvátné jezero Guatavita - známé jako Eldorádo**, V Kolumbijské přírodě žijí volně zajímavé druhy živočichů - jaguáři, pumy, medvědi, tapíři, kondoři a další tisíce druhů ptáků.....

Co je charakteristické - kolumbijská káva, smaragdy, ztracená města, fotbal,....

Nenechte si ujít - návštěvu Cartageny - oživé muzeum španělské koloniální architektury, záhadné kamenné sochy v San Agustínu, pěší túru do Ciudad Perdida, jednoho z nejzajímavějších předkolumbijských měst na kontinentu, které se rozkládá uprostřed bujného deštného pralesa....

Charakteristické jídlo - ajiaco - polévka s kuřecím masem a bramborami, hormiga culona - pokrm složený převážně z mravenců ;)

Nápoje - káva, káva, káva ;)

Možná jste nevěděli - zpěvačka Shakira se narodila v Kolumbii

Zajímavé čtení o pěstování banánů: <http://www.jansochor.com/reportaz/bananova-republika.html>





Kakaovník pravý

Otázky a úkoly:

1. Vyznačte v mapě turisticky zajímavá místa
2. Čím je tato oblast proslulá?
3. Jaké nebezpečí hrozí turistům v této zemi?
4. Jaké zakázané rostliny se pěstují na území Kolumbie?
5. Vyznačte v mapě místa dle diktátu
6. Vysvětlete pojem guerillové války
7. Vyhledejte na internetu některé písně od nejznámější zpěvačky Kolumbie
8. Najděte na internetu text o banánových plázech



VENEZUELA

- oficiálním názvem **Bolívarovská republika Venezuela**

- federativní prezidentská republika

Hlavní město : Caracas

Počet obyvatel : 26,5 miliónů

Náboženství : římská katolická

Měna : venezuelský bolívar

Úřední jazyky: španělština

Obyvatelstvo: mesticové, běloši, černoši, indiáni

Časové pásmo: - 4 hodin



Venezuela je federativní republika na severním pobřeží Jižní Ameriky při pobřeží Karibského moře, v tropech severně od rovníku. Skládá se z pevninské části a mnoha malých ostrovů v Karibském moři. Sousedí na západě s Kolumbií, na jihu s Brazílií, a na východě s Guyanou, na jejíž západní polovinu si Venezuela činí nárok. Jméno země je španělskou zdvojnásobenou verzí názvu Venezia (Benátky). Adjektivum „bolívarovská“ odkazuje k postavě Simóna Bolívara, místního slavného rodáka. V roce 1492 objevil pobřeží Kryštof Kolumbus. V roce 1522 započala kolonizace území založením první trvale obývané španělské osady.

Venezuela je průmyslově-zemědělský stát s významnou těžbou nerostných surovin - ropa, zemní plyn, zlato, diamanty,...

Turistické zajímavosti

Caracas - krásné historické centrum, Národní kapitol, muzeum koloniálního umění, Panteon Nacional, centrální park. **Canima - národní park s Andělskými vodopády Salto Angel** - nejvyšší vodopád světa....

Pobřeží Karibského moře.

Co je charakteristické - ropa, královna krásy, stolové hory, noční život v Caracasu, vodopád Angel, salsa

Nenechte ujít - výstup na Roraimu, obří stolovou horu s měsíční krajinou plnou černých skalních útvarů, růžových plošin s ohromující flórou na vrcholku, řetězce malých korálových ostrovů a útesů, rozsáhlé savany přeplněné až po okraj ptačími druhy, kajmany, kapybarami, piraňami, anakondami,....

Charakteristické jídlo - empadas - smažené pirožky plněné mletým masem, sýrem, zeleninou, jablky a čímkoli dalším, pebellón criollo - sekané hovězí s rýží, fazolemi, sýrem a opečenými banány

Nápoje - jemný tmavý rum, guarapita - koktejl z třtinového alkoholu a čerstvé ovocné šťávy

Možná jste nevěděli - při pohřbech jsou na rakve i na jejich nosiče vylévány celé láhve alkoholu, více než polovina obyvatel je mladší než 19 let





Otázky a úkoly:

1. Vyznačte v mapě turisticky zajímavá místa
2. Čím je tato země proslulá?
3. Jaké nebezpečí hrozí turistům v této zemi?
4. Jaké nerostné suroviny jsou významné pro Venezuelu?
5. Vyznačte v mapě místa dle diktátu
6. Vysvětlete pojem stolové hory

Nejvyšší vodopád světa, Salto Angel, leží na řece Gauja, přítoku řeky Churun (přítok řeky Caroni, v povodí Orinoka) ve Venezuele. Měří neuvěřitelných 979 metrů, z toho 807 metrů je výška největšího stupně. Vodopád objevil americký letec Jimmy Angel, který se stal ve Venezuele legendou již za svého života.



EKVÁDOR

- republika

Hlavní město : Quito

Počet obyvatel : 14 miliónů

Náboženství : římská katolická

Měna : americký dolar

Úřední jazyky: španělština (úřední), kečujština (úřední), šuarština (úřední)

Obyvatelstvo: mesticové, běloši, černoši, indiáni

Časové pásmo: - 5 - 6 hodin



Ekvádor je stát v Jižní Americe, který leží na rovníku a zároveň je jeho pobřeží omýváno vodami Tichého oceánu. Jeho sousedy jsou Kolumbie na severu a Peru na jihovýchodě. Součástí Ekvádoru jsou rovněž Galapágy. Španělské slovo Ecuador znamená "rovník". Krajina Ekvádoru je velmi různorodá a dá se rozdělit do tří částí (západní, centrální Andy a východní), které se od sebe výrazně liší klimatem, biotypem, ale i zvyky. Země je rozdělena na 24 provincií a dělí se na 3 odlišné geoklimatické celky:

1. Pobřežní pás (Costa) – nížinný, s deštnými pralesy a na jihu se savanami
2. Horský pás And (Sierra) – pásma Cordillera Occidental a Cordillera Oriental, mezi nimi pánve a náhorní plošiny ve výšce 2200–2900 m n. m. Sopečné vrcholy, rostlinstvo uspořádáno do výškových stupňů
3. Východní pás (Oriente) – okraj Amazonské nížiny (deštný prales).

Indiánský stát na území Ekvádoru byl v 15. století poražen vpádem říše Inků, jejíž centrum se nacházelo na území dnešního Peru, ale již roku 1534 byl Ekvádor dobyt Španěly. Až v roce 1979 byl obnoven civilní demokratický režim.

Turistické zajímavosti

Guayaquil - muzeum antropologie, mnoho krásných kostelů s prvky architektury ze Španělska, Quito - historické centrum, prezidentský palác, muzea, parky. El Oriente (Amazonská nížina) - oblast je porostlá věčným pralesem, exotickými rostlinami a představuje přirozené útočiště pro řadu primitivních kmenů. **Galapágy** - 13 vulkanických ostrovů, 6 menších ostrovů a 107 skal. Zde Charles Darwin pracoval na své teorii evoluce.

Co je charakteristické - Galapágy, panamské klobouky, Panovy flétny, Andy, pečená morčata

Nenechte ujít - plavbu na Galapágy, šnorchlování mezi neškodnými žraloky, potápění s rejnoky, v oblasti Oriente trekovat v džungli, včetně návštěv indiánských vesnic, lov piraní a pozorování kajmanů, plavbu po Amazonce

Charakteristické jídlo - ceviche - syrové plody moře v citronové marinádě podávané s praženou kukuřicí a cibulí, nebo smažené banánové lupínky

Nápoje - místní pivo, aquarente - alkohol z cukrové třtiny

Možná jste nevěděli - Ekvádor patří k zemím s největším odlesněním



Oltář v Iglesia de San Francisco.



Quito

PERU

- prezidentská republika

Hlavní město : Lima

Počet obyvatel : 28 miliónů

Náboženství : římská katolická

Měna : peruánské nuevo sol

Úřední jazyky: španělština (úřední), kečuánština (úřední), ajmarština (úřední)

Obyvatelstvo: indiáni, mesticové, kreolové, černoši

Časové pásmo: - 5 hodin



Peru sousedí se státy - Bolívie, Brazílie, Chile, Kolumbie a Ekvádor. Ještě před necelými pěti stoletími představovalo území Peru centrum říše Inků táhnoucí se i dál na jih a sever. Potomci Inků nadále žijí v Andách tradičním způsobem života a tvoří polovinu peruánské populace. Nezaměstnanost, bída a další sociální problémy vyvolaly v posledních letech vlnu politického násilí. To odrazuje zahraniční společnosti od investování do hospodářství Peru, které tak zůstává jedním z nejchudších států Jižní Ameriky. Peru je třetí největší stát jihoamerického kontinentu. Je rozděleno na tři severojižní oblasti. Na západě je poušť Atacama, nejširší na severu, kde je mnoho velkých písečných dun. Dále na jih je pobřeží převážně skalnaté se souvislým pásmem hor. Z Peruánských And protéká poušť asi 50 řek. Andy se zvedají směrem do vnitrozemí až do výšky přes 5000 metrů. Hlavní dvě horská pásma Kordiller, které mají dosud činné sopky a seismickou aktivitu, jsou rozdělena vysoko položenou náhorní planinou, na níž je i největší jezero Jižní Ameriky Titicaca (6900 km²).

Turistické zajímavosti

Vysoko v horách And vystavěné **Machu Picchu** bylo v 15. a 16. století významným inckým městem. Nejstarší nálezy lidských kultur na peruánské půdě pocházely z doby asi 20 000 let př. n. l. – v okolí **Ayacucho**. Opevněné sídlo uniklo pozornosti španělských dobyvatelů, kteří sem vtrhli v roce 1532, a zůstalo zapomenuto až do roku 1911, kdy je objevil americký archeolog Hiram Bingham. Zachovaly se tu zbytky kultovních objektů a 143 obytných domů.

Chavín de Huantár, pyramida Slunce, pyramida Měsíce, Ulasa - sarkofágy v pralese, Kenko - sochy v přírodní skále, Siquani - Virakočův chrám v Raqchi. **Planina Nazca**.


Co je charakteristické - Panovy flétny, zvláštní pokrývky hlavy, náboženské obrazy, incké ruiny, lamy, Andy, pestré tkaniny, staré černé americké vozy s madonami namalovanými na bocích aut, záhadné obrazce na planinách, umění ze 16. století....

Nenechte ujít - výstup na Huayna Picchu přímo nad Machu Picchu přesně s východem slunce, koupel v horských pramenech Aguas Calientes, prohlídka obrazců na planině Nazca - z ptačí perspektivy ! Návštěvu ostrovů na jezeře Titicaca.

Charakteristické jídlo - ceviche - čerstvé plody moře marinované v citronové šťávě a chilli papričkách

Nápoje - Inka Kola, syčená limonáda s příchutí žvýkačky, papájová šťáva

Možná jste nevěděli - surfovat se v Peru dá i na písečných dunách





Otázky a úkoly:

1. Vyznačte v mapě turisticky zajímavá místa
2. Čím je tato oblast proslulá?
3. Zjistěte spojení z Prahy na Machu Picchu

SECTOR URBANO

TERRAZAS DEL SECTOR AGRICOLA

La Puerta de la Ciudad

Dormitorio de Nusta

Fuentes Rituales

Intihuatana

Casas de Talleres

La Plaza Principal

Casa de los Guardianes

El Templo de las Tres Ventanas

El Templo del Sol

Terrazas de Cultivo

MACHU PICCHU

AGUAS CALIENTES - BAÑOS TERMALES - AGUAS CALIENTES

FERROCARRIL DE MACHU PICCHU - CUSCO

Río Urubamba

CARRETERA DE AGUAS CALIENTES - MACHU PICCHU

HOTEL

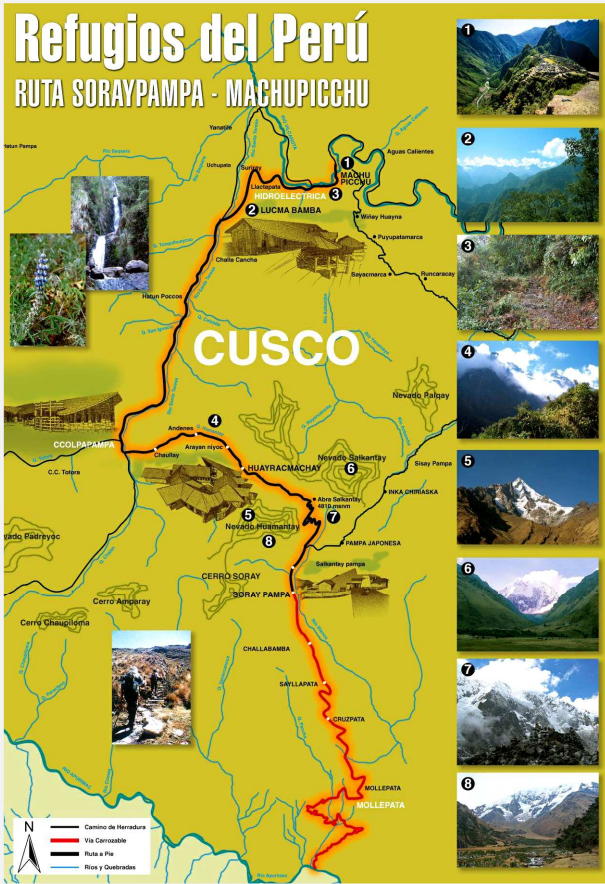
CONTROL DE INGRESO TURISTICO

CAMINO A INTIPUNKU

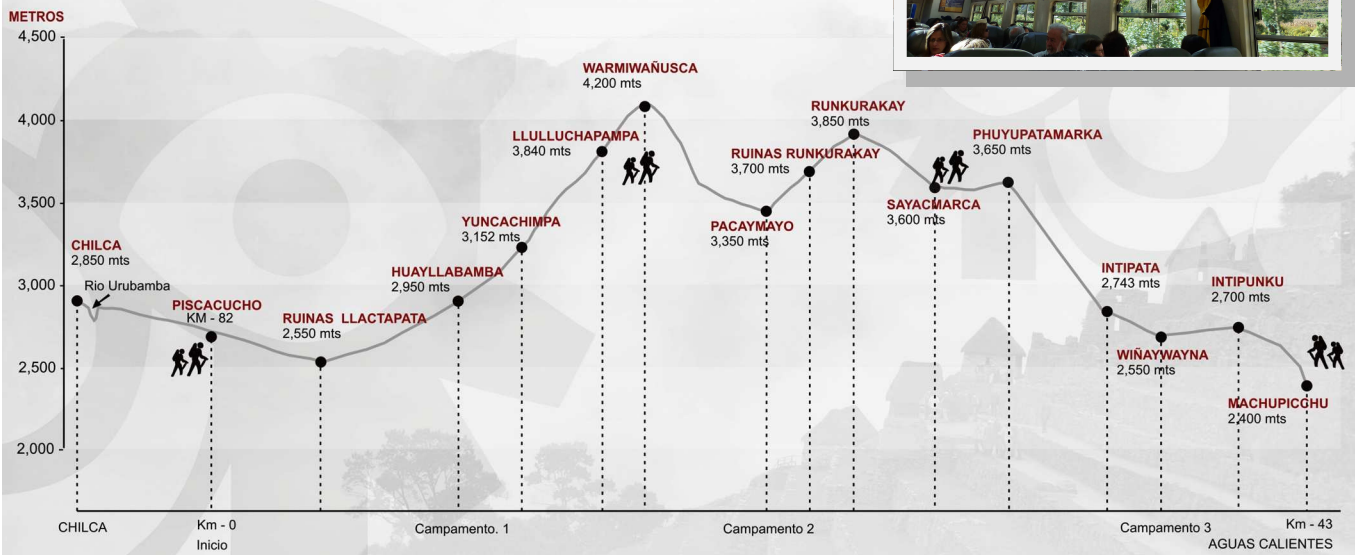
CAMINO A WAYNAPICCHU

PUENTE SAN MIGUEL

1.- La Puerta de la Ciudad
2.- Dormitorio de Nusta
3.- El Templo del Sol
4.- La Tumba Real
5.- Fuentes Rituales
6.- El Palacio Royal
7.- El Templo de las Tres Ventanas
8.- El Templo Principal
9.- Intihuatana
10.- La Plaza Principal
11.- La Roca Sagrada
12.- Casas de Talleres
13.- Zona Industrial
14.- Las Carceles
15.- Terrazas de Agricultura
16.- Casa de los Guardianes
17.- Roca Funeraria
18.- Cementerio



CAMINO INCA A MACHU PICCHU MAPA ALTITUDINAL



CHILE

- republika

Hlavní město :

Santiago de Chile

Počet obyvatel : 16,7 miliónů

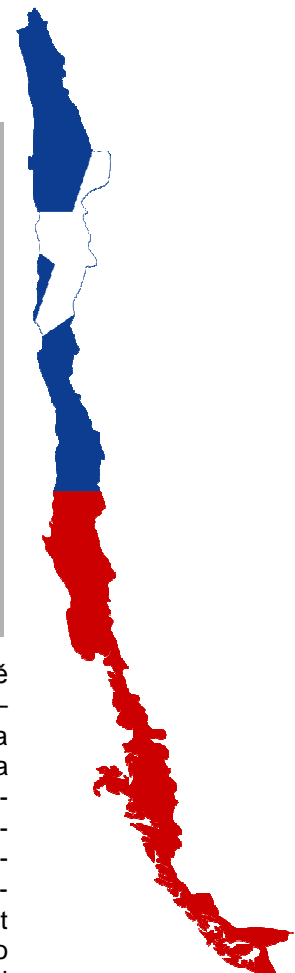
Náboženství : římská katolická

Měna : chilské peso

Úřední jazyky: španělština

Obyvatelstvo: mesticové,
běloši, indiáni

Časové pásmo: - 6 až - 4
hodin



Chile je přímořský stát na jihozápadě Jižní Ameriky, omývaný na západě a jihu Tichým oceánem. Pevninskou hranici má na severu s Peru, na severovýchodě s Bolívií a na východě s Argentinou. Patří k němu drobné tichomořské ostrovy – Velikonoční ostrov, Isla Sala y Gómez, ostrovy Neštěstí a ostrovy Juana Fernándeze a na jihu v Patagonii část ostrova Ohňová země a množství dalších ostrovů při západním a jihozápadním pobřeží. Východní hranici tvoří Andy. Na západě při pobřeží vystupuje Pobřežní Kordillera (španělsky Cordillera de la Costa), která uzavírá na severu největší poušť Jižní Ameriky Atacama a ve střední části Velké Chilské údolí. Na severu zasahuje ještě na území Chile náhorní plošina Altiplano s jezerem Salar de Atacama, z níž nejvyšší ční Pico de Aucanquilche v nadmořské výšce 6180 m n. m. V Chile se nachází třicet tři národních parků, které zabírají 12% rozlohy státu. Největší z nich je Bernardo O'Higgins (35 246,48 km²). Nejstarším je Národní park Vicente Pérez Rosales, který byl vyhlášen v roce 1926. K nejvýznamnějším parkům v Chile patří Torres del Paine a Rapa Nui.

Chile je zemědělsko-průmyslový stát s významnou těžbou nerostných surovin /zejména největší ložiska mědi na světě/. V zemi je významná silniční (panamerická dálnice) a železniční síť i letecká doprava. Chile navštíví ročně kolem 1,6 miliónů návštěvníků.

Turistické zajímavosti

Arica - slavná katedrála San Marcos, nádherné pláže. **Santiago** - historická architektura doplněná moderní. Antiplano - sopky, slavné močály a jezera. **Velikonoční ostrov** - legendární sochy moaí /**Rapa Nui**/. Patagonie - „konec světa“ aneb království tučňáků.

Co je charakteristické - honáci dobytka, kondor, mikrobuses, magický realismus, pouliční prodavači...

Nenechte ujít - projíždku džípem přes písečné duny v poušti Atacama, pozorování velkoměsta z Neptunovy terasy Cerro Santa Lucía v Santiagu, výstup na některou ze zasněžených sopek ...

Charakteristické jídlo - empanadas fritas - plněné pirohy, nejčastěji plněné mletým hovězím a kořením

Nápoje - vynikající víno, pivo Kuntsmann a pálenka s citronovou šťávou, moučkovým cukrem a bílkem

Možná jste nevěděli - pracovní týden zde trvá šest dní, televizní reality show zde mají obrovský úspěch, Chile je proslaveno bezpečností.....





Otázky a úkoly:

1. Vyznačte v mapě turisticky zajímavá místa
2. Čím je tato oblast proslulá?

ARGENTINA

- federativní republika

Hlavní město : Buenos Aires

Počet obyvatel : 39,7 miliónů

Náboženství : křesťanství

Měna : argentinské peso

Úřední jazyky: španělština

Obyvatelstvo: argentinci, mesticové, indiáni

Časové pásmo: - 3 hodiny



Argentina je stát ležící na jihu Jižní Ameriky s 4984 km dlouhým pobřežím Atlantiku. Na severu hraničí s Bolívií a Paraguají, na východě s Brazílií a Uruguayí a na západě s Chile. Hlavním městem je Buenos Aires.

Jméno země je odvozeno od latinského argentum — stříbro, protože když se první Evropané, ztroskotanci z nezdařené expedice vedené Juanem Díazem de la Solis, setkali s domorodými obyvateli, dostali od nich darem předměty vyrobené ze stříbra. Argentinu lze rozdělit zhruba do tří částí: úrodné pampy v severní polovině země, roviny Patagonie táhnoucí se od jižní poloviny až k Ohňové zemi (Tierra de Fuego) a horské masivy And na západě na hranicích s Chile. Nejvyšší hora And a celé západní polokoule, Aconcagua, leží právě v Argentině. Do severních provincií zasahuje z Paraguaye rozsáhlá planina Gran Chaco. Mezi hlavní řeky patří Paraguay, Bermejo, Colorado, Uruguay a největší řeka Paraná. Klima je na většině území mírné. Z původního obyvatelstva dnes v Argentině žije pouhý zlomek. 90 % Argentinců je evropského původu, především španělského, německého, francouzského a italského. Kromě nich tvoří také významný podíl Japonci a Korejci. Nejznámějším argentinským tancem je pravděpodobně tango. Oficiální web cestovního ruchu země najdete na adrese: http://www.argentina.ar/_es/turismo/

Turistické zajímavosti

Buenos Aires - zoologická a botanická zahrada, krásná architektura, velké množství chrámů. **Necochea** - největší kasino na světě. **Vodopády Iquacu** - 275 vodopádů, některé až 80 m vysoké. Šířkou předčí dokonce Niagarské vodopády. Socha Cristo Redentor /Krista Vykupitele/ ve středních Andách.

Co je charakteristické - fotbal, tango, španělská koloniální architektura, ledovce, Andy, víno,

Nenechte ujít - příležitost nechat se strhnout vírem tanga, ráj čokolády v Bariloche, tučňáky na poloostrově Valdés, nocleh na klasickém ranči v regionu Las Pampas...

Charakteristické jídlo - plněné palačinky, zákusek alfajores, sladké pečivo

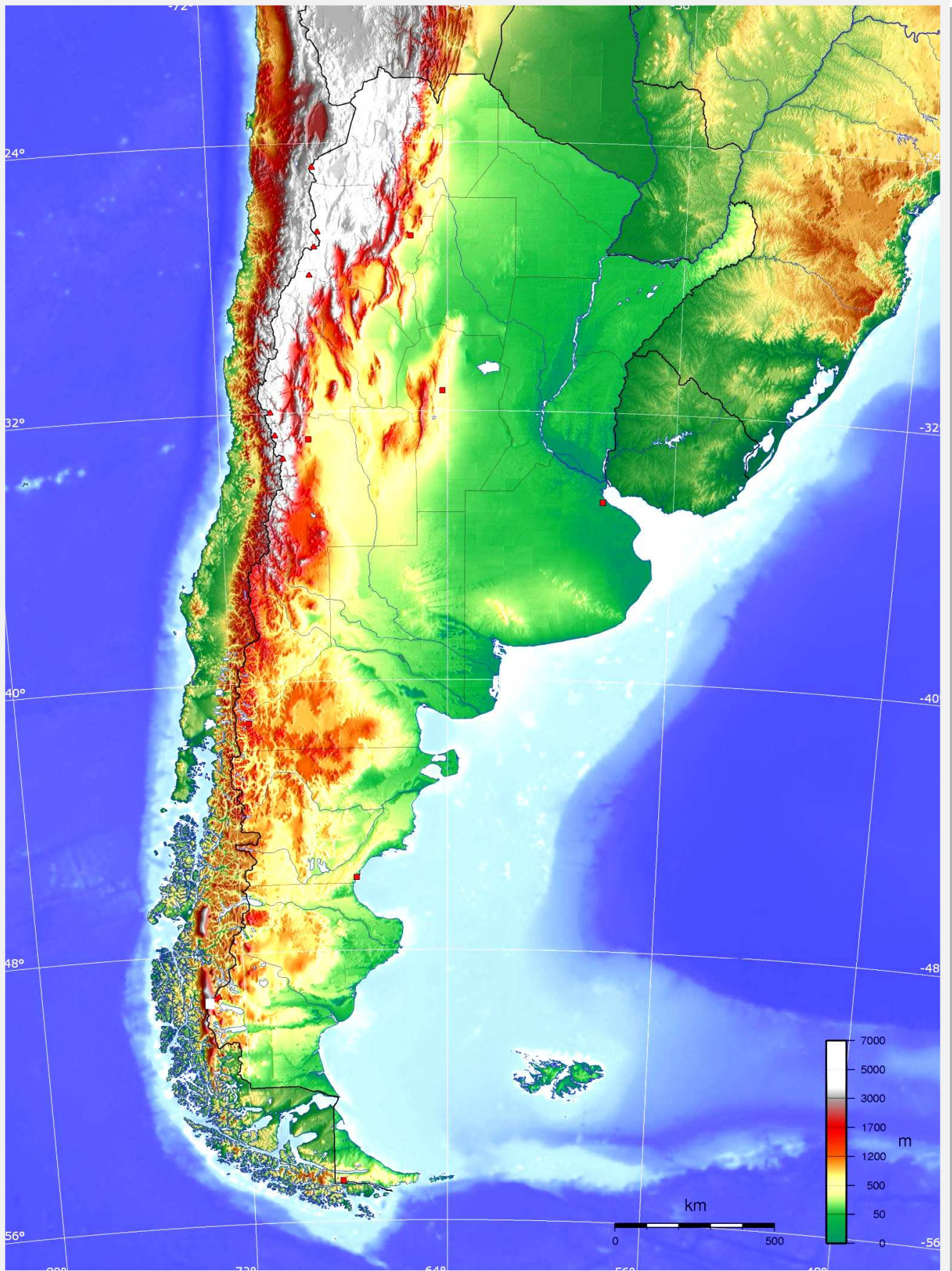
Nápoje - maté, licuados - mléčný nápoj s ovocnou příchutí, pivo typu ležák - chopp

Možná jste nevěděli - v Argentině dělají vynikající zmrzlinu, produkce hovězího masa je enormní, stejně tak spotřeba v tomto státě, Evita - muzikál o prezidentce Argentiny.....



West: The Moon Valley



**Otázky a úkoly:**

1. Vyznačte v mapě turisticky zajímavá místa
2. Vyznačte hranice států a největší města

URUGUAY

- republika

Hlavní město : Montevideo

Počet obyvatel : 3,5 miliónů

Náboženství : římská katolická

Měna : uruguayské peso

Úřední jazyky: španělština

Obyvatelstvo: kreolové, mesticové, běloši, mulati, indiáni

Časové pásmo: - 3 hodiny

Uruguay je stát v Jižní Americe, jehož sousedy jsou na východě Brazílie a na západě Argentina, od níž je oddělen řekou Uruguay, podle níž se tato země jmenuje. Jedná se o druhou nejmenší jihoamerickou zemi a nejmenší zemi, v níž je oficiálním jazykem španělština. Slovo Uruguay pochází z indiánského jazyka guaraní a co přesně označuje, není úplně jisté, podle španělského přírodovědce Félix de Azara se jedná o malého ptáka nazývaného el urú, jenž žije na březích řeky Uruguay.

Území Uruguaye je geograficky pokračováním argentinské pampy, která přechází do pahorkatiny tvořené nízkými zaoblenými hřbety zvanými cuchillas a plynule navazuje na Brazílskou vysočinu. Jih země je rovinný, jen u pobřeží se prudce svažuje. Podél řeky Uruguay se nachází močálovitá rovina, které bývají často zaplavovány. Střed země je nízká planina, která se místy pozvedá v pahorky až do výše 500 m n. m. Terénní zlomy a svědecké pahorky krajiny propůjčují zřetelně pahorkovitý charakter. Jihovýchodní pobřeží je rozděleno na písčné pláže a doliny. Je ploché, vesměs písčité, často však znepřístupněné skalními ostrůvky a útesy, což komplikovalo stavbu přístavů. Uruguay je čistě zemědělskou zemí, průmysl v podstatě neexistuje.

Turistické zajímavosti

Montevideo - díky poloze u moře je oblíbené pro své krásné pláže.

Punta del Este - nádherné pláže, rekreace. **The Uruguayan Riviera** - oblast na východ od Montevidea je nejoblíbenější místo. Je zde velké množství nádherných pláží, možnost užití si vodních sportů.

Colonia - hradby a cimbuří jsou přístupné veřejnosti.

Co je charakteristické - útočiště gaunerů ze zahraničí, nárazník mezi Argentinou a Brazílií

Nenechte ujít - návštěvu krásných měst v okolí Tucumánu, která jsou živoucím památkem gauchů

Charakteristické jídlo - hovězí maso na různé způsoby

Nápoje - skvělá vína, mate - nápoj vyvolených

Možná jste nevěděli - za deště se zavírají obchody a muzea, fotbal je nejoblíbenější sport této země





Otázky a úkoly:

1. Vyznačte v mapě turisticky zajímavá místa
2. Čím je Uruguay proslulá?
3. Kdo to jsou gauchové?
4. Kdo se v Uruguay ukrývá?
5. Vyznačte v mapě místa dle diktátu
6. Jaký tanec pochází z této země? Najděte jeho ukázkou na internetu
7. Najděte na internetu některý ze zajímavých receptů na úpravu hovězího masa



PARAGUAY

- republika

Hlavní město : Asuncion

Počet obyvatel : 6,5 miliónů

Náboženství : římská katolická

Měna : paraguajský guaraní

Úřední jazyky: španělština, guaraní

Obyvatelstvo: mesticové, kreolové, indiáni, mulati

Časové pásmo: - 4 hodin



Paraguay se nachází v centrální části kontinentu Jižní Amerika. Nachází se mezi 19 a 27 ° jižní šířky a 54 až 62 ° západní délky. Země je uzavřena mezi územím tří států - Argentina (jih a jihozápad), Brazílie (na východ a severovýchod) a Bolívie (sever a severozápad). Většina hranic Paraguaye je tvořena přírodou, zejména toky velkých jihoamerických řek Paramayo, Paraná a Paraguay. Název země pochází z guaranských slov pará (oceán), gua (k/od) a y (voda) a znamená voda, která jde až k oceánu. Má se za to, že výraz v jazyce guaraní původně označoval pouze oblast Asunciónu, nicméně ve španělštině označuje celou zem.

O období před příchodem Španělů toho není příliš známo, je však jisté že východní část dnešní Paraguaye obývali Indiáni označovaní jako Guaraní.

Řeka Paraguay rozděluje zemi na dvě velmi rozdílné části. Východní část Paraguaye (Paraguay Oriental) je také známá pod označením region Paraneña. Tato oblast je charakteristická travnatými pláněmi a zvlněným terénem. Západní část země (Paraguay Occidental), jež se nazývá rovněž Chaco, je naopak typická svým nízkým reliéfem a bažinatou rovinou. Úrodná půda východně od řeky Paraguay umožňuje chovat skot a pěstovat rozličné zemědělské plodiny (např. bavlník, obiloviny, cukrovou třtinu). Roviny a močály na západě země jsou řídky obydlené. Paraguay získává téměř všechnu elektrickou energii z vodních elektráren. Největším problémem v oblasti životního prostředí je proces odlesňování. Odhaduje se, že v poslední dekádě 20. století ubývalo každoročně zhruba 0,5 % lesního porostu v zemi. Rostoucím problémem je také znečištění a to zejména řek, do kterých jsou vypouštěny škodlivé látky (měď, chrom). V oblasti Gran Chaco je problémem zasolování již tak aridních půd, což znesnadňuje práci farmářů.

Turistické zajímavosti

Přehradní nádrž **Itaipú** s neuvěřitelnější vodní elektrárnou na světě. Tato stavba byla dokonce zařazena mezi 7 moderních divů světa. **Jezuitské ruiny** - zařazeny na listinu UNESCO. **Chaco** - divoká pouštní oblast. **Vodopády Iguazú**. Rezervace Lodge.


Co je charakteristické - jaguáři v džungli, diktátoři, korupce, levná elektronika, koňské povozy...

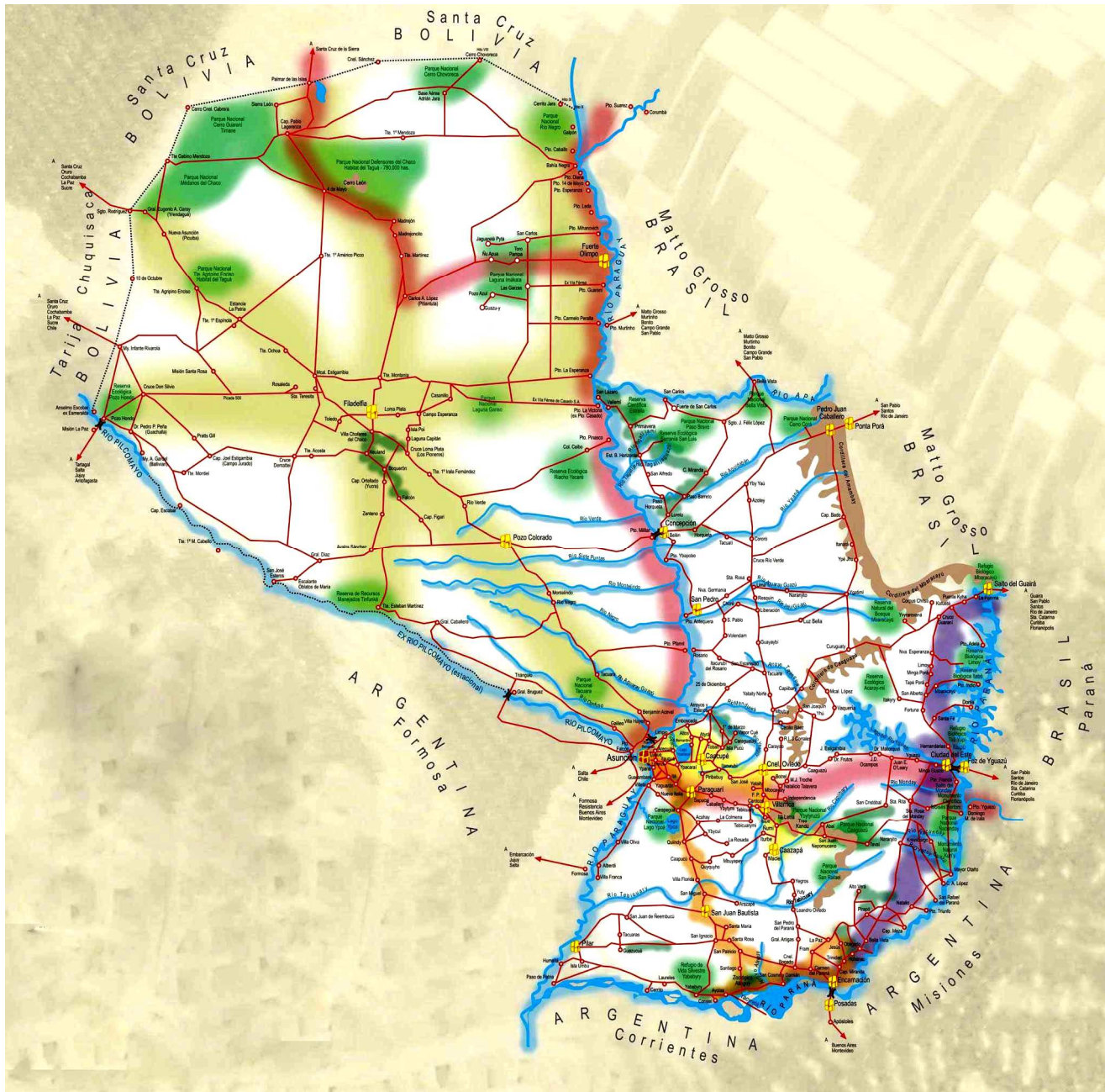
Nenechte ujít - mačkanici v autobusech v Asuncionu, zápas ve fotbale s neskutečnou hysterií, nekonečnou divočinu v národním parku Chaco, plavbu na převoznických lodích na řece Paraguay...

Charakteristické jídlo - sýrový chléb, kukuřičný chléb, husté polévky

Nápoje - ledově studený čaj, vodnaté pivo, alkohol z cukrové třtiny

Možná jste nevěděli - sice se tvrdí o této zemi, že je to prázdný kout světa, ale většina návštěvníků si ji zamiluje na první pohled....





BOLÍVIE

- prezidentská republika

Hlavní město : Sucre oficiální, La Paz administrativní

Počet obyvatel : 8,9 miliónů

Náboženství : římský katolík

Měna : boliviano

Úřední jazyky: španělština, kečujština, ajmarština

Obyvatelstvo: kečuové, ajmarové, mesticové, kreolové

Časové pásmo: - 4 hodiny



Bolívie (španělsky Bolivia, kečuánsky Buliwy, ajmarsky Wuliwya, guaraní Volívia), je vnitrozemský stát Jižní Ameriky. Na západě hraničí s Peru a Chile, na jihu s Argentinou, na jihovýchodě s Paraguayí a na východě a severu pak s Brazílií. Své jméno má po prvním prezidentu Simónu Bolívarovi. Největšími městy jsou La Paz (v českém překladu Mír), El Alto, Santa Cruz de la Sierra a Cochabamba. Hlavní města Sucre a La Paz patří mezi nejvýše položená hlavní města světa.

Severní část země je odvodňována systémem řek Beni a Mamoré do Amazonky. Oblast Gran Chaco na jihovýchodě je v povodí řeky Paraná (Paraguay).

V roce 2004 Evo Morales a Carlos Mesa povolili v provinciích Chapare a La Paz legální pěstování koky. Plantáže už nejsou ničeny armádou, pěstování ani užívání není nelegální (do roku 2006 bylo povoleno pouze několik málo keřů pro vlastní potřebu). Tímto tahem si Evo Morales získal mezi venkovany velkou skupinu voličů. Koka pro ně neslouží jako droga, nýbrž jako součást potravy. Koka je rostlina, která slouží jako stimulant. K výrobě kokainu se používá její extrakt spolu s různými látkami.



Turistické zajímavosti

Tititcaca - nejvýše položené jezero na celém světě, které je splavné. Průměrná hloubka je 107 m, maximální dokonce 281 m. Do jezera ústí 25 řek a na jezeře je 41 ostrovů. V Bolívii je pouze část jezera. **Potosí** - nejvýše položené město světa ve výšce 4090 m nad mořem. Hora nad městem skýtá naleziště stříbrné rudy. Turisté si zde mohou vyzkoušet těžbu. **Salar de Uyuni** - největší solná jeskyně na světě - rozloha činí 10.582 čtverečních kilometrů.

Katedrála Iglesia de San Francisco v hlavním městě La Paz.

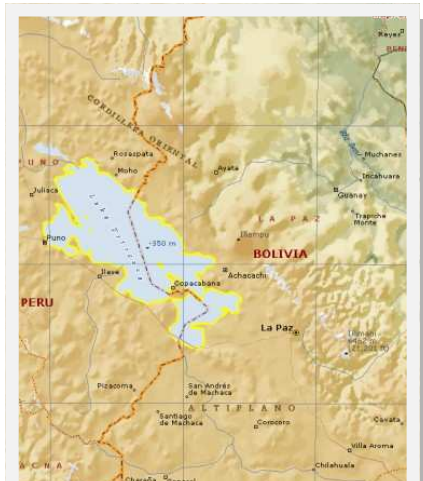
Co je charakteristické - dámské buňky a klobouky, výšková nemoc, kokainové guerilly, pestré ručně tkané šály, lamy, žvýkání koky

Nenechte ujít - výpravu do pralesa u města Rurrenabaque na řece Beni, děsivě krásnou krajinu u Salar de Uyuni, jihozápadní solné pouště s tryskajícími gejzíry a barevnými lagunami....

Charakteristické jídlo - plněné pirožky, delikatesu nížin - sumce surubí

Nápoje - čaj z lístků koky, chicha - alkoholický drink

Možná jste nevěděli - Bolívie má přezdívku „americký Tibet“, legendární bandité Butch Cassidy a Sundance Kid byli pravděpodobně zastřeleni v hornické osadě San Vicente.



BRAZÍLIE

- federativní republika

Hlavní město : Brasília

Počet obyvatel : 192 miliónů

Náboženství : římská katolíci, protestanti

Měna : brazilský real

Úřední jazyky: brazilská portugalština

Obyvatelstvo: brazilci, cabocios, černoši, indiáni

Časové pásmo: - 2 až - 5 hodin

Brazilská federativní republika (República Federativa do Brasil) je federativní republika, největší a nejlidnatější stát Jižní Ameriky. Na severu sousedí s Francouzskou Guyanou, Surinamem, Guyanou, Venezuelou a Kolumbií; na západě s Peru, Bolívií a Paraguayí, na jihu s Argentinou a Uruguayí.

Na území Brazílie se rozkládá největší tropický deštný les na světě - Amazonský prales. Brazílie byla v minulosti největší kolonií Portugalska a portugalština je zde také úředním jazykem. Metropolí Brazílie je město Brasília, plánovitě vybudovaná v letech 1956- 1960 v brazilském vnitrozemí. Největším městem s 10 milióny obyvatel je São Paulo.

Brazílie je největším a nejvýznamnějším státem celého kontinentu. Je to průmyslově-zemědělský stát s obrovským nerostným bohatstvím. Zemi ročně navštíví na 4 milióny návštěvníků. Rio de Janeiro láká turisty světoznámým karnevalem a mořskou pláží Copacabana. Dále je proslavené obrovskou sochou Ježíše. Území Brazílie tvoří tři velké geomorfologické celky. Na severu Guyanská vysočina, kde se také nachází nejvyšší hora Brazílie Pico de Neblina, která měří 3 014 metrů. Na západě, jihu a ve středu země je Amazonská nížina a na východě a jihovýchodě rozsáhlá Brazilská vysočina. Obě vysočiny jsou vyzdvižené zbytky nejstarší geologické jednotky Jižní Ameriky – Brazilského štítu. Největší řekou země a celého světa je Amazonka s délkou 7 062 kilometrů. Jak veletok na území Brazílie sílí, dokazují údaje o šířce jeho koryta. U Iquitosu v Peru je široké 4 km, před Manausem 10 km, po soutoku s Río Negrem již 20 km a před ostrovem Marajó 80 km.

Podél pravých přítoků Amazonky vede pralesem od východu k západu silnice zvaná Transamazonica. V Amazonské nížině se nachází největší enkláva tropického deštného pralesa na světě. Existují názory, že Amazonka byla v minulosti, kdy byla Afrika a Jižní Amerika jeden kontinent, součástí toku Konga, důkazem je podmořský kaňon Konga. Amazonka tehdy tekla obráceně a ústila v nynějším Guayaquilském zálivu. Název Amazonka je používán pouze pro část toku od soutoku Maraňónu a Ucayali po brazilskou hranici a na území Brazílie od Manausu soutok s Río Negrem po ústí. Brazílie je jedinou zemí v Americe, kde se mluví portugalšsky.

Turistické zajímavosti

Brasília - UNESCO, působivá architektura budov - Palácio do Itamaraty, Palácio da Justiça s vodními kaskádami, Praça dos Três Poderes, Palácio do Planalto, budova Národního kongresu, Santuário Dom Basco - katedrála z betonových sloupů a moderních oken. **Rio de Janeiro - karneval, pláže - Copacabana, Ipanema a Leblon, socha Ježíše 40 m vysoká.**

Co je charakteristické - karneval, Amazonka, fotbal, pláže...

Nenechte ujít - samozřejmě karneval v Rio, příležitost zažít fotbalový zápas na stadionu Maracanã, návštěvu dokonalého turistického letoviska na ostrově Ilha Grande, večírky za sexy zvuků samby v klubech v Lapa, projížďku džunglí do samotného srdce Amazonské nížiny

Charakteristické jídlo - guláš z vepřového masa s rýží a miskou fazolí, acarajé - loupané fazole rozmačkané se solí, cibulí a následně opečené s krevetami, paprikou a rajskou omáčkou

Nápoje - káva se spoustou cukru, ovocné šťávy

Možná jste nevěděli - Sao Paulo patří k největším aglomeracím na světě, většina obyvatel migruje do velkých měst






Nejkrásnější bažina světa (Pantanal, Brazílie)



Otázky a úkoly:

1. Vyznačte v mapě na další straně turisticky zajímavá místa
2. Čím je Brazílie proslulá?
3. Jaké nebezpečí hrozí turistům v této zemi, zejména v době karnevalu v Rio?
4. Jaký sport je pro tuto zemi číslo jedna?
5. Najdi na mapě známou pláž Copacabana





FRANCOUZSKÁ GUYANA

- francouzský zámořský departement, jediné území Evropské unie na území Ameriky

- v této zemi je známý kosmodrom



SURINAM

Surinam je přímořský stát v Jižní Americe při pobřeží Atlantského oceánu. Jeho sousedy jsou Brazílie, Francouzská Guyana a Guyana. Téměř polovina obyvatelstva země žije v hlavním městě Paramaribu. Převážnou část vnitrozemí vyplňují pralesy a savany. Jde o nejmenší suverénní stát v Jižní Americe.

GUYANA

Guyana či Guayana, oficiálním názvem Kooperativní republika Guyana. Jeho sousední státy jsou Brazílie, Surinam a Venezuela. Je jediným státem Commonwealthu na jihoamerické pevnině. Leží při pobřeží Atlantského oceánu. Leží severně od rovníku. Je třetím nejmenším státem Jižní Ameriky, rozloha odpovídá přibližně Velké Británii. Blízko hranice s Venezuelou je vodopád King George VI., který měří 488 metrů. Nejvyšší horou Guyany je Roraima měřící 2772 metrů nad mořem. Je jedinou turisticky přístupnou stolovou horou v Guyanské vysočině. V hlavním městě Georgetownu je průměrná teplota v lednu 26 °C, v říjnu 27,5 °C.



TRINIDAD A TOBAGO

Trinidad a Tobago je ostrovní stát v Karibském moři při severním pobřeží Jižní Ameriky na dvou ostrovech, Trinidadu a Tobagu a dalších 21 malých ostrovech. Na pobřeží jsou četné bažiny. Jih ostrova je obklopen koralovými útesy. Značnou část ostrova pokrývá deštný prales. Jazyky - angličtina (úřední), hindština, francouzština, španělština, čínština. Země patří k nejlépe prosperujícím státům v Karibiku právě díky těžbě ropy. Dále se těží zemní plyn a asphalt. Hlavním odvětvím průmyslu je zpracování ropy, ale rozvinula se i produkce umělých hnojiv, metanolu a ocelových výrobků. Zemědělství se orientuje převážně na vývozní artikly jako je cukr, kakao a káva.



JIŽNÍ AMERIKA



Zdroje:

www.usa24.cz

www.czechtourism.cz

www.amerika.cz

www.mapsof.net

www.kompas.estranky.cz

© Mgr. Štefan Klíma

