



INVESTICE DO ROZVOJE VZDĚLÁVÁNÍ

Střední odborná škola a Střední odborné učiliště, Horky nad Jizerou 35

Operační program: Cesta k modernímu vzdělávání

ZEMĚPIS CESTOVNÍHO RUCHU I. Česká republika

Mgr. Štefan Klíma

Horky nad Jizerou, 2011

Tento projekt je spolufinancován Evropským sociálním fondem a státním rozpočtem České republiky
Reg. č. projektu: CZ.1.07/1.1.06/01.0011

Střední odborná škola a Střední odborné učiliště, Horky nad Jizerou 35

Operační program: Cesta k modernímu vzdělávání

ZEMĚPIS

CESTOVNÍHO RUCHU I.



Tento projekt je spolufinancován Evropským sociálním fondem a státním rozpočtem České republiky
Reg.č.projektu: CZ.1.07/1.1.06/01.0011

Zpracovali:
Mgr. Štefan Klíma
Mgr. Olinka Janičatová

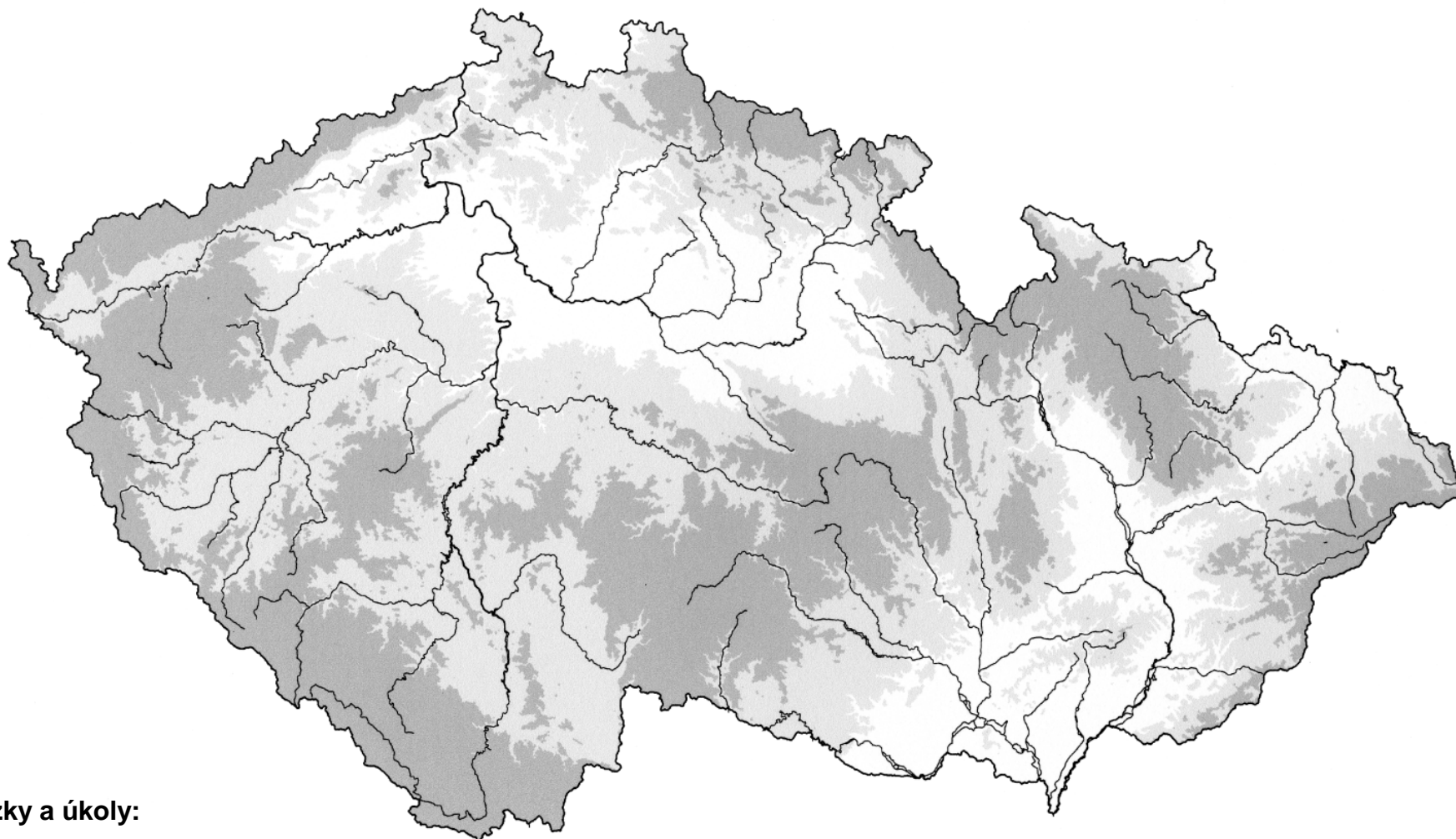
Počet stran:
90
Vydání první

Pracovní sešit



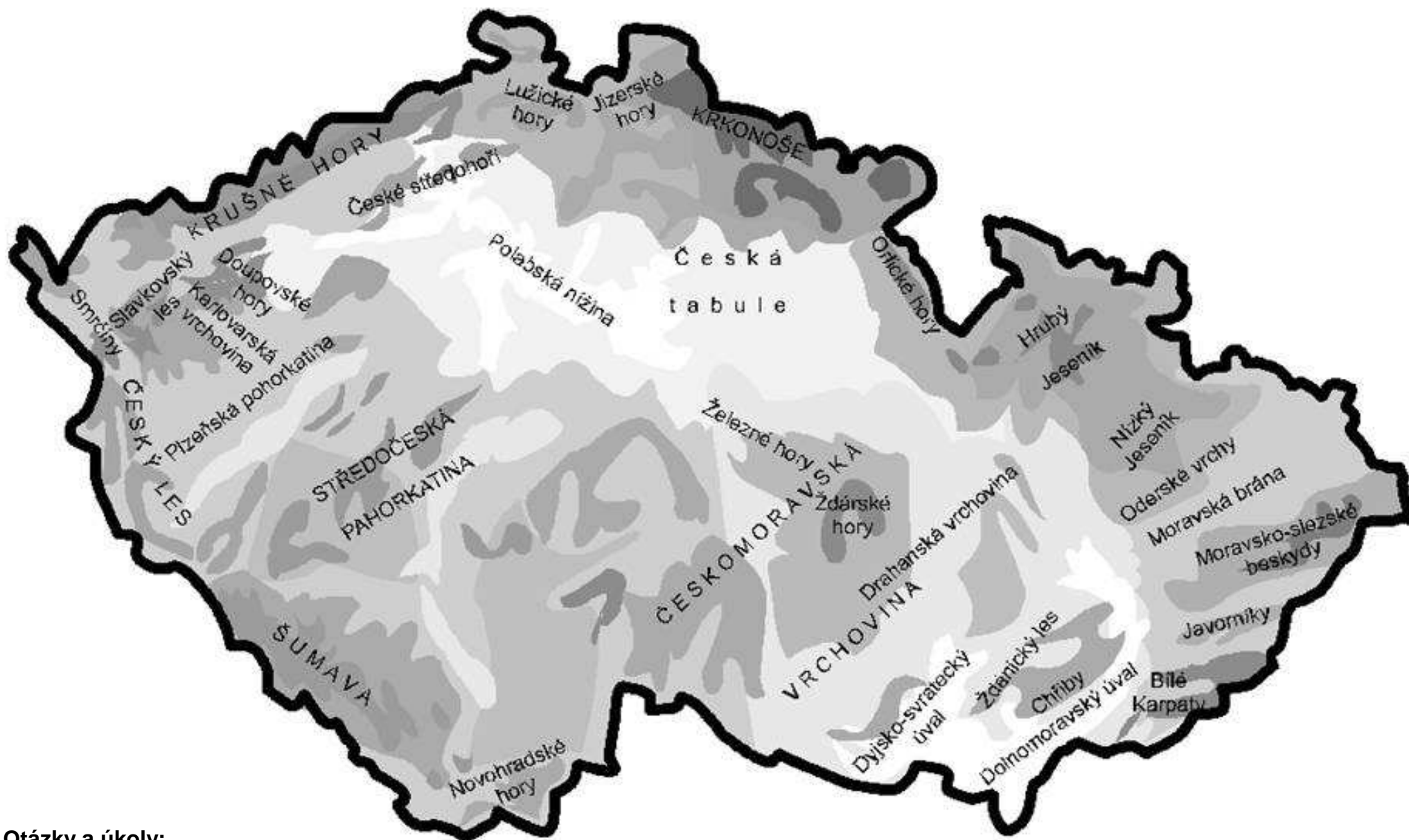
© Mgr. Štefan Klíma
© SOŠ a SOU
Horky nad Jizerou, 35

OBEČNÝ ZEMĚPIS



Otázky a úkoly:

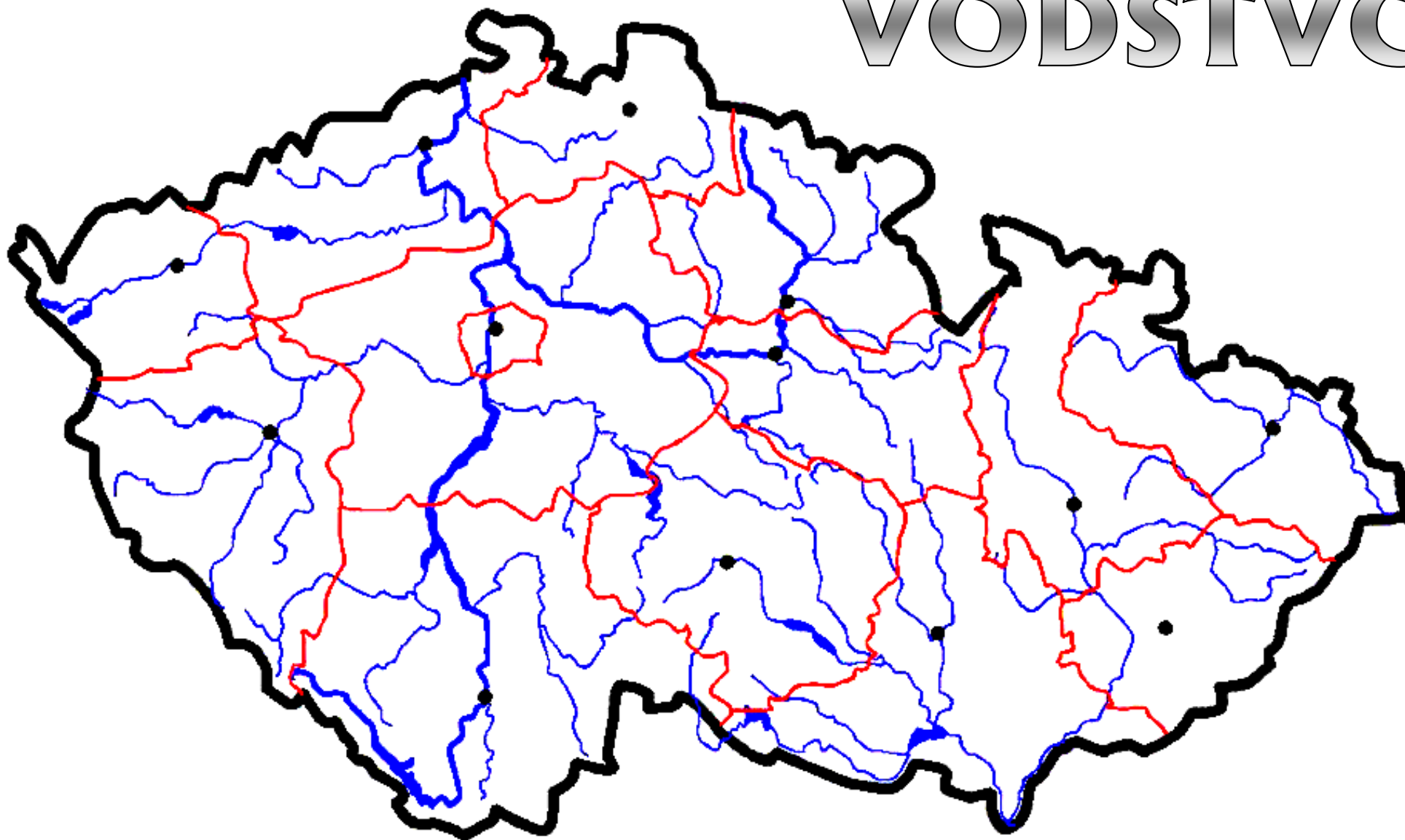
1. Vyznačte v mapě pohoří a nížiny:
2. Vepište do mapy popisky k jednotlivým řekám:
3. Označte barevně státní hranice podle toho, s kým v dané lokalitě ČR sousedí?
4. ČR leží na dvou geologických deskách, označte je a popište?



Otázky a úkoly:

1. V kontrolní mapě povrchu ČR vyznačte místa, která jste již navštívili:
2. Barevně odlište pohoří podle původu - sopečného, pohoří vzniklé vrásněním:

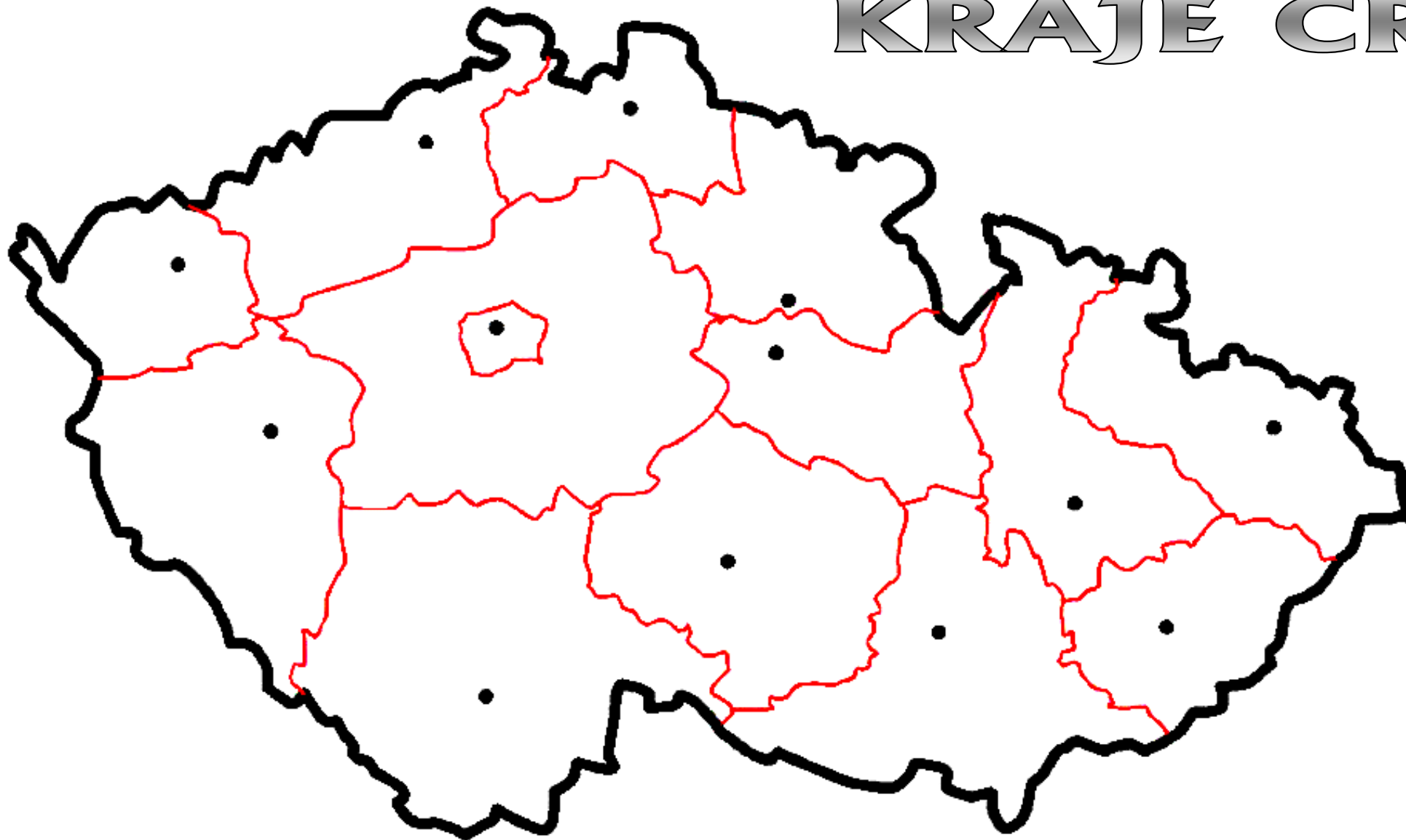
VODSTVO



Otázky a úkoly:

1. V kontrolní mapě vodstva ČR vyznačte místa, která jste již navštívili:
2. Vyhledejte, které vodní toky jsou vodáky nejnavštěvovanější a označte je:

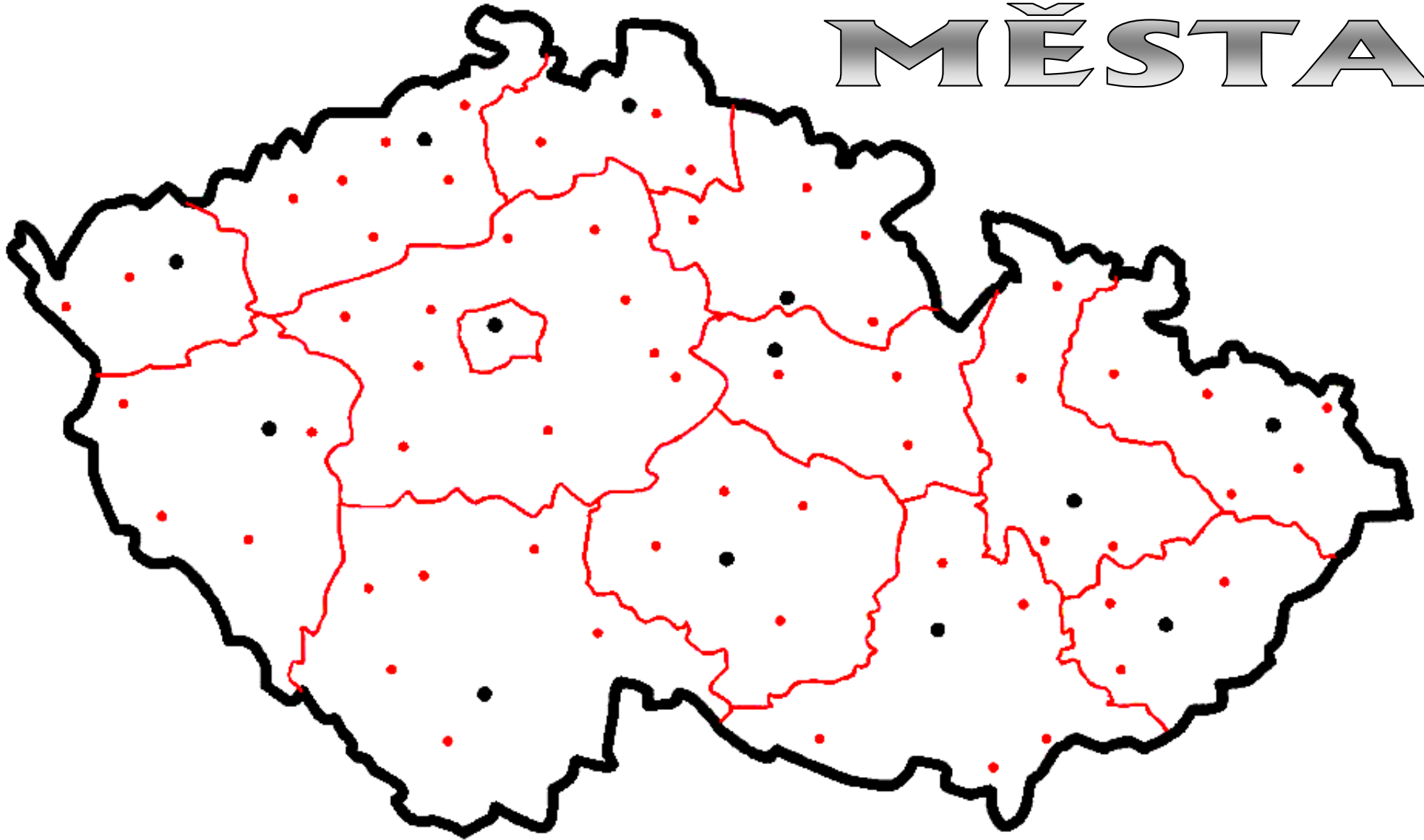
KRAJE ČR



Otázky a úkoly:

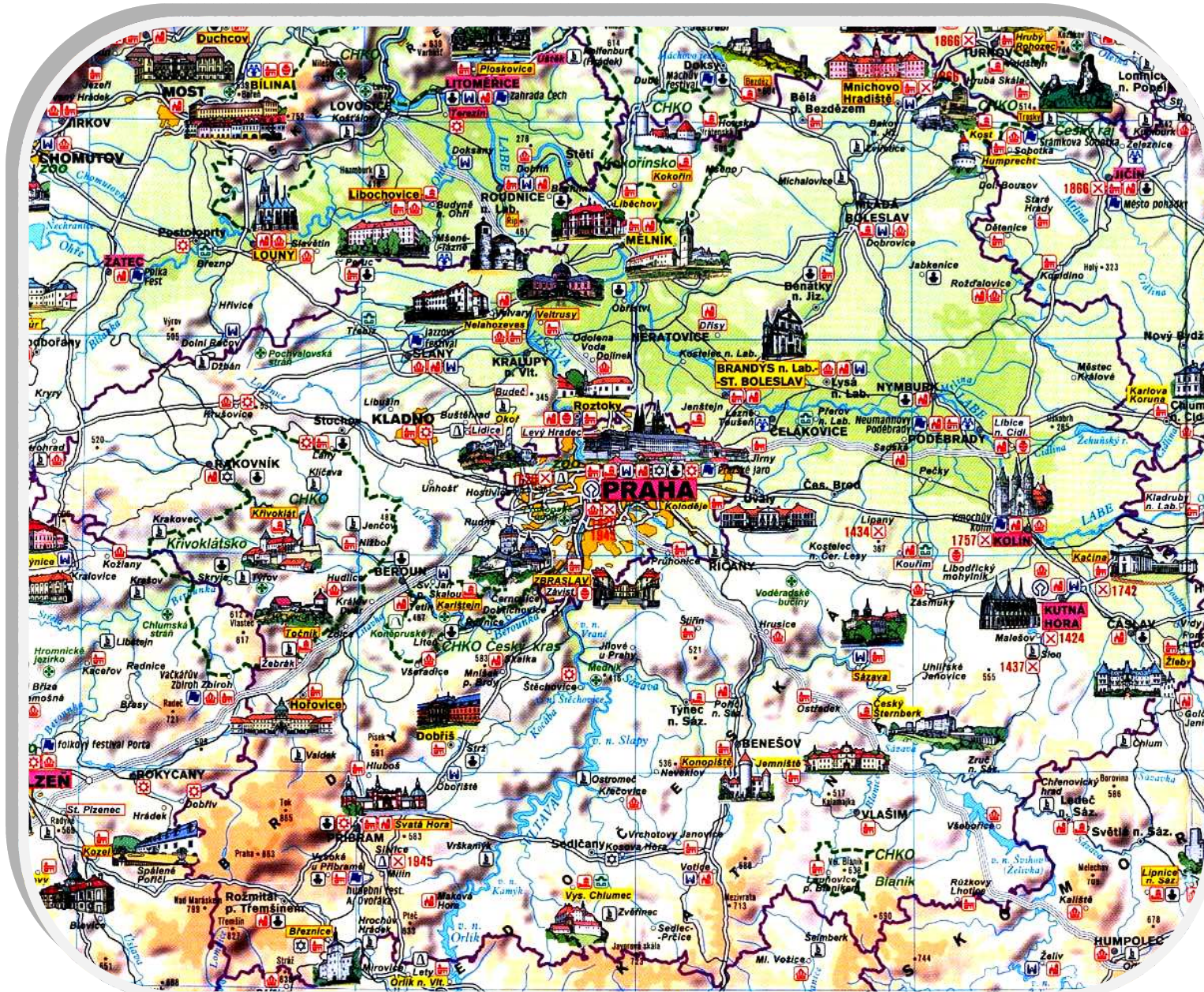
1. Vyznačte barevně jednotlivé kraje, popište je a přiřpte krajské město:
2. Vysvětlete, kde sídlí krajské město Středočeského kraje:

MĚSTA



Otázky a úkoly:

1. V průběhu školního roku doplňte k vyznačeným místům názvy měst:
2. Doplňte do mapy další zajímavá místa:



Otázky a úkoly:

1. Vypište nejvýznamnější turistické cíle:

.....

.....

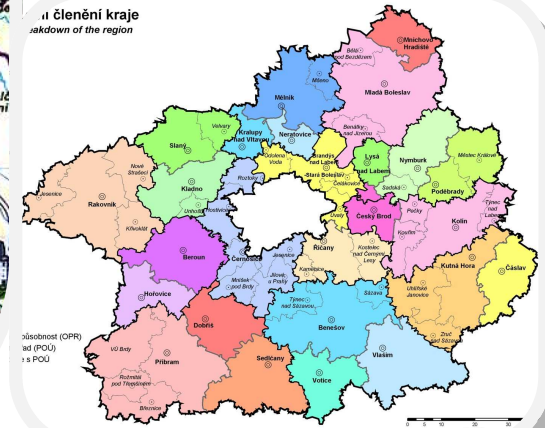
.....

.....

.....

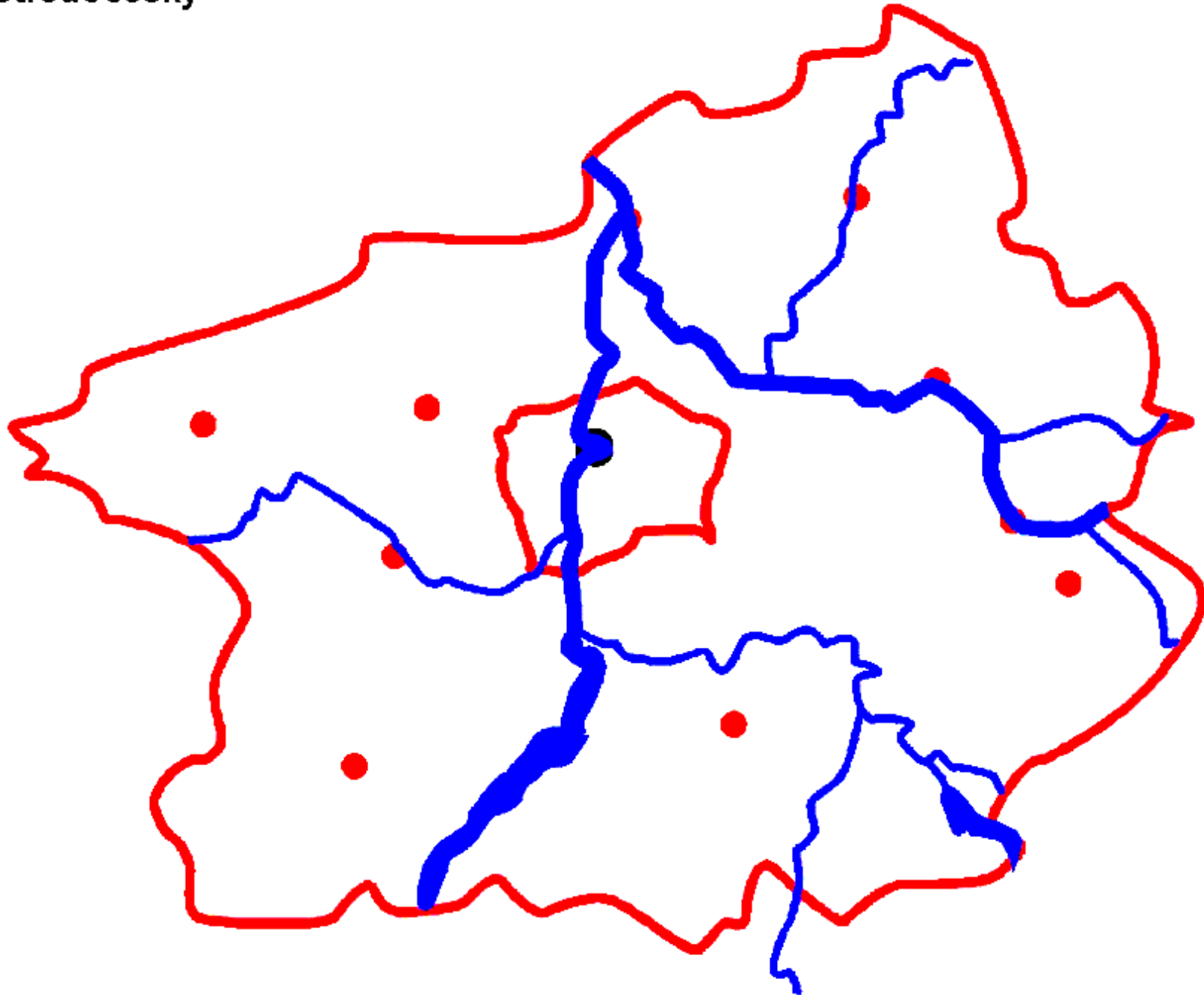
.....

Členění kraje
breakdown of the region









STŘEDOČESKÝ KRAJ

Středočeský










PRAHA A STŘEDOČESKÝ KRAJ

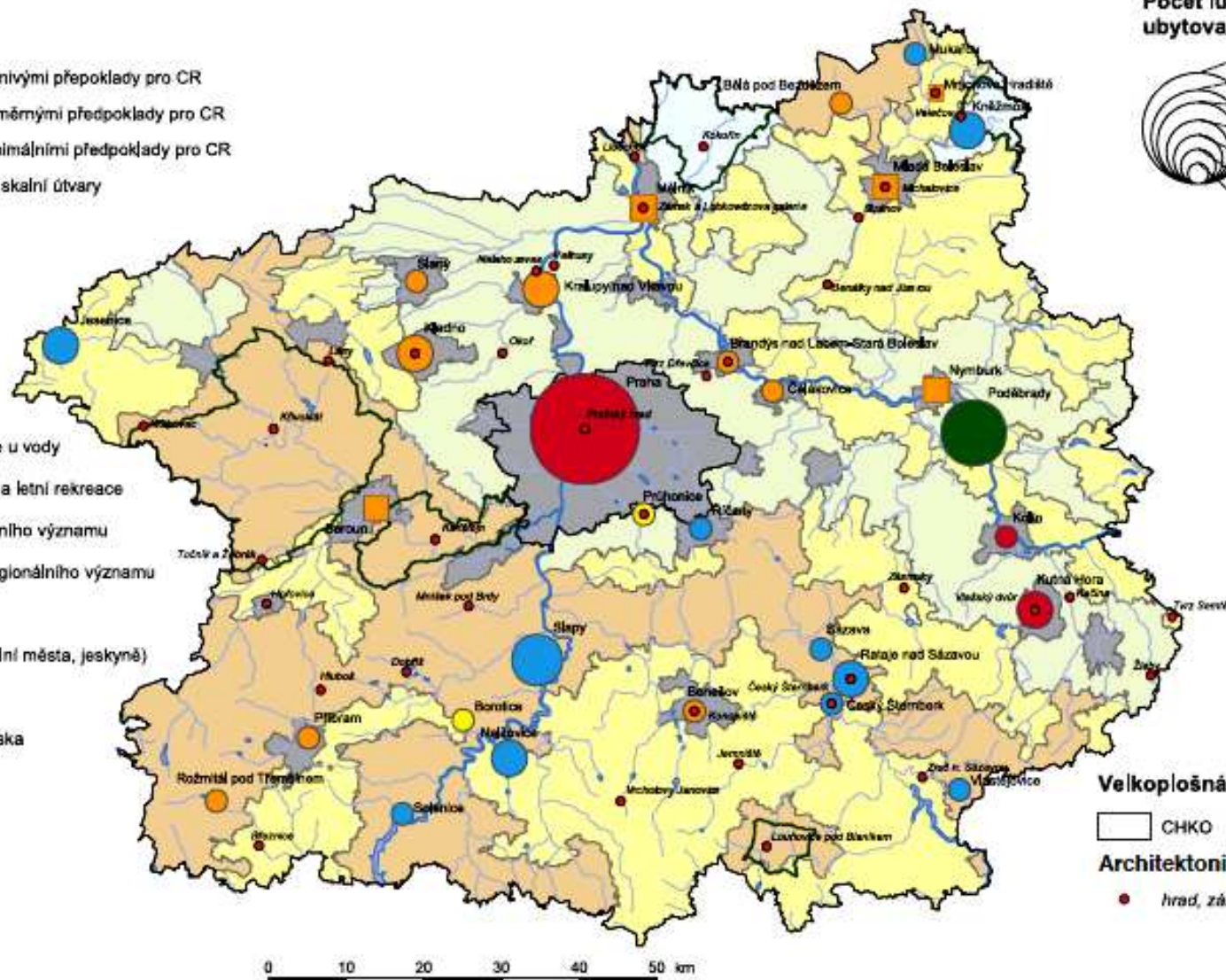
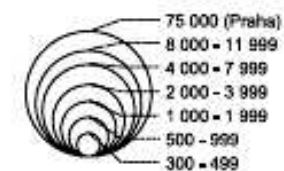
Legenda

-  horská krajina
-  venkovská krajina s příznivými předpoklady pro CR
-  venkovská krajina s průměrnými předpoklady pro CR
-  venkovská krajina s minimálními předpoklady pro CR
-  velkoplošné pískovcové skalní útvary
-  urbanizované prostory

Typologie středisek

-  střediska letní rekreace u vody
-  horská střediska zimní a letní rekreace
-  historická města národního významu
-  historická města nadregionálního významu
-  ostatní města
-  přírodní atraktivity (skalní města, jeskyně)
-  lázeňská střediska
-  ostatní turistická střediska

Počet lůžek v hromadných ubytovacích zařízeních



Velkoplošná chráněná území

 CHKO

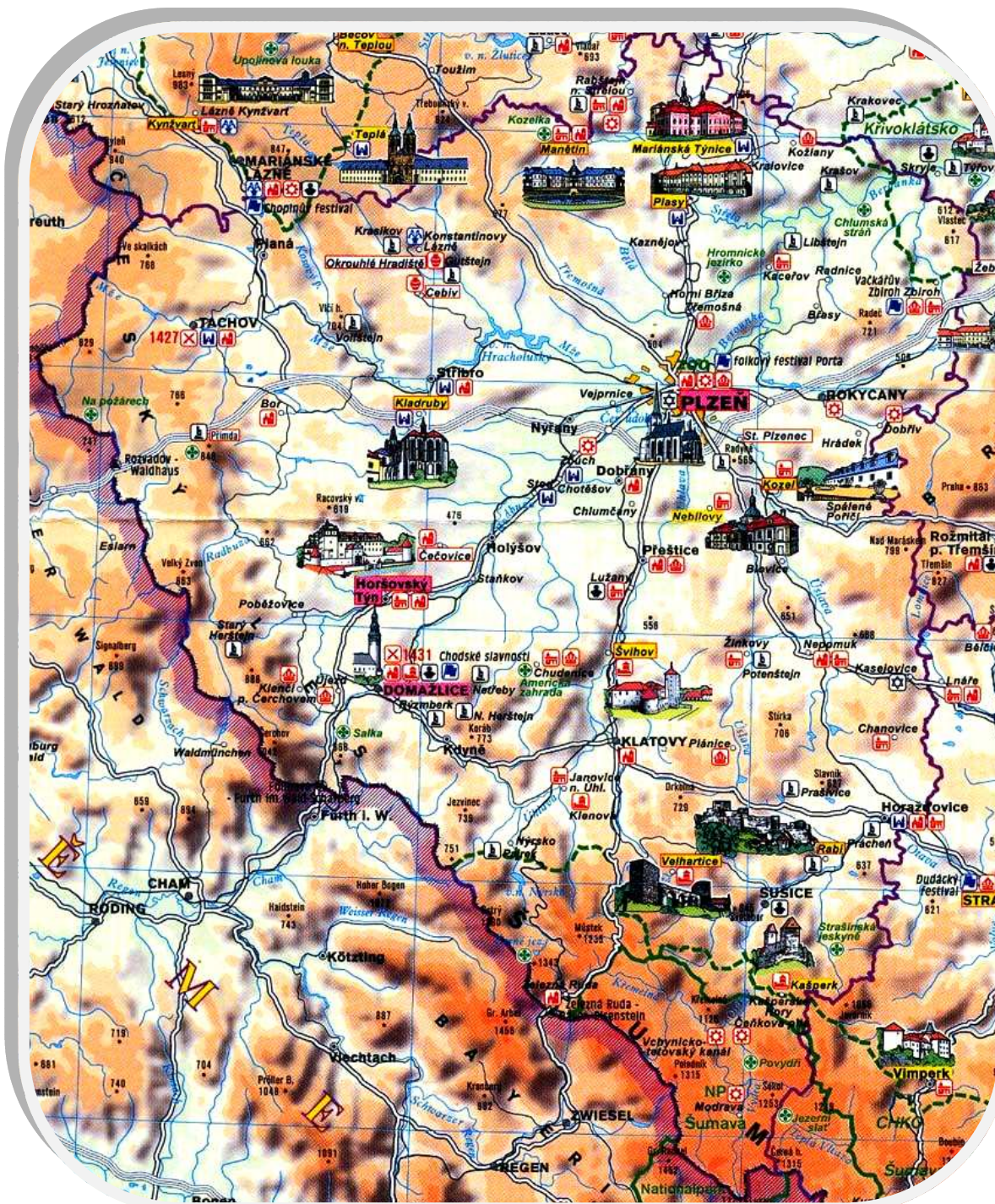
Architektonické památky

 hrad, zámek, zřícenina



A large rectangular box with rounded corners, intended for a drawing or illustration.

Below the box, there are 15 horizontal dotted lines for writing.



Otázky a úkoly:

1. Vypište nejvýznamnější turistické cíle:

.....

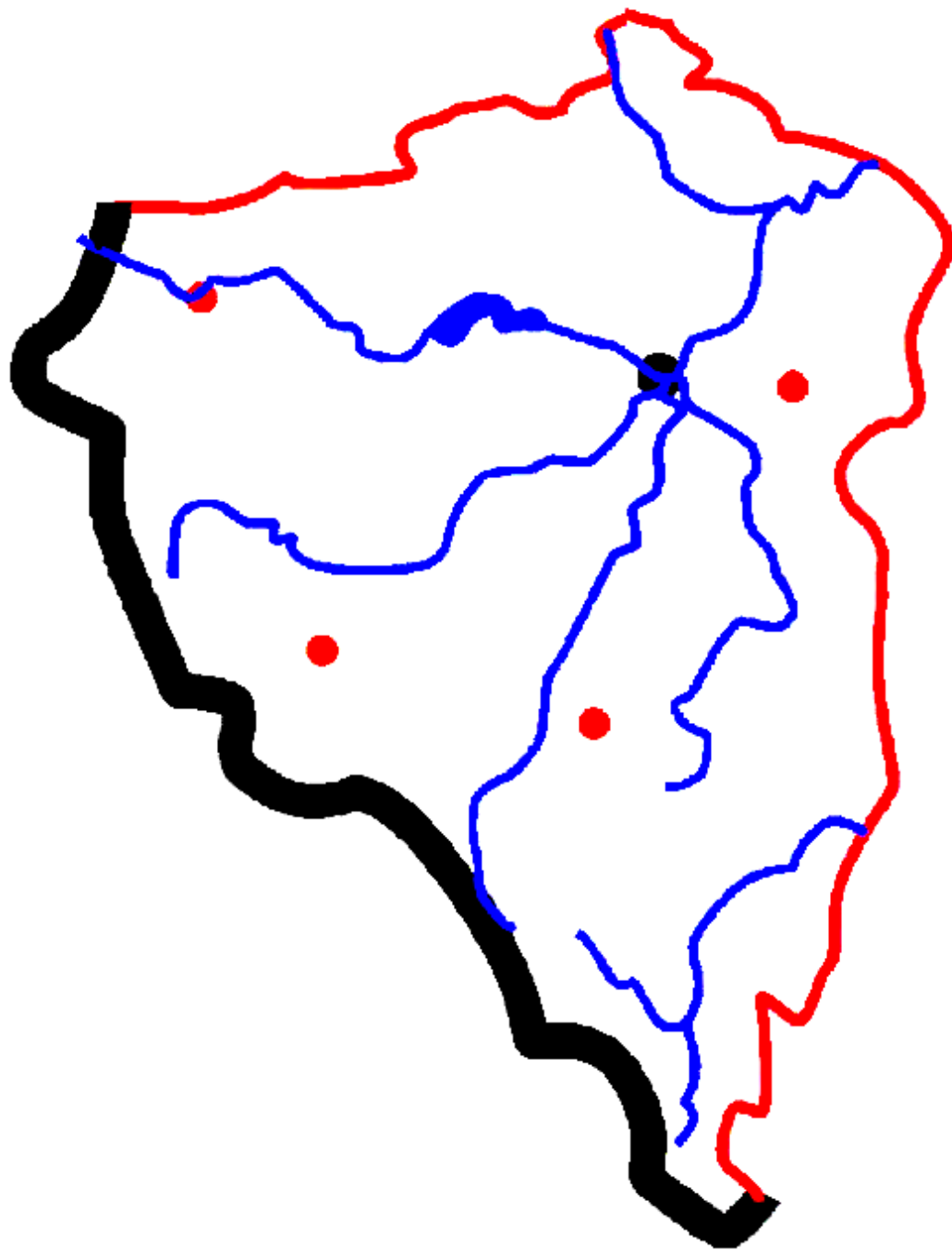
.....

.....

.....

PLZEŇSKÝ KRAJ

Plzeňský



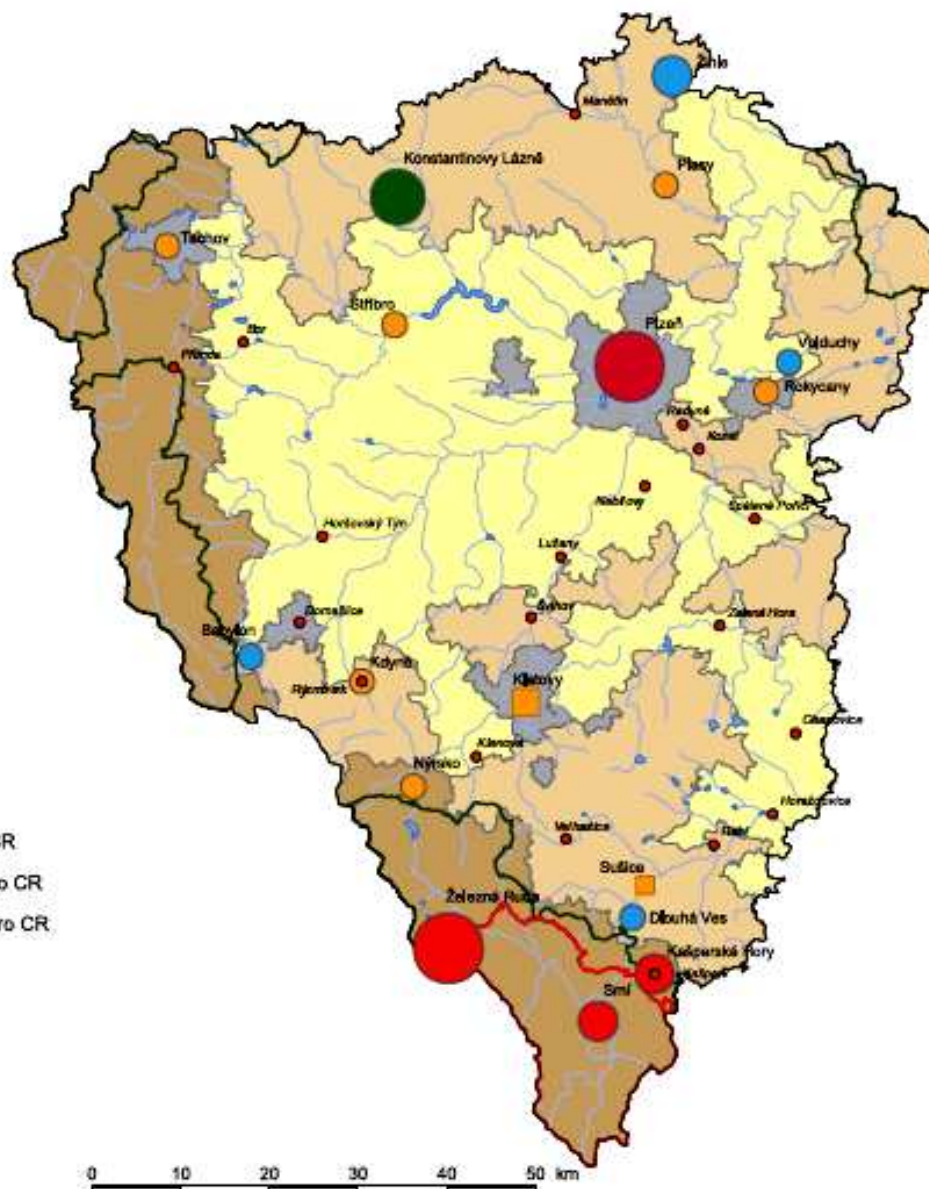
PLZEŇSKÝ KRAJ

Typologie středisek

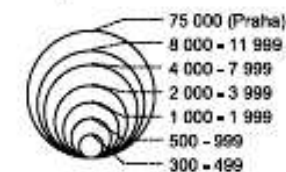
- střediska letní rekreace u vody
- horská střediska zimní a letní rekreace
- historická města národního významu
- historická města nadregionálního významu
- ostatní města
- přírodní atraktivita (skalní města, jeskyně)
- lázeňská střediska
- ostatní turistická střediska

Legenda

- horská krajina
- venkovská krajina s příznivými předpoklady pro CR
- venkovská krajina s průměrnými předpoklady pro CR
- venkovská krajina s minimálními předpoklady pro CR
- velkoplošné pískovcové skalní útvary
- urbanizované prostory



Počet lůžek v hromadných ubytovacích zařízeních



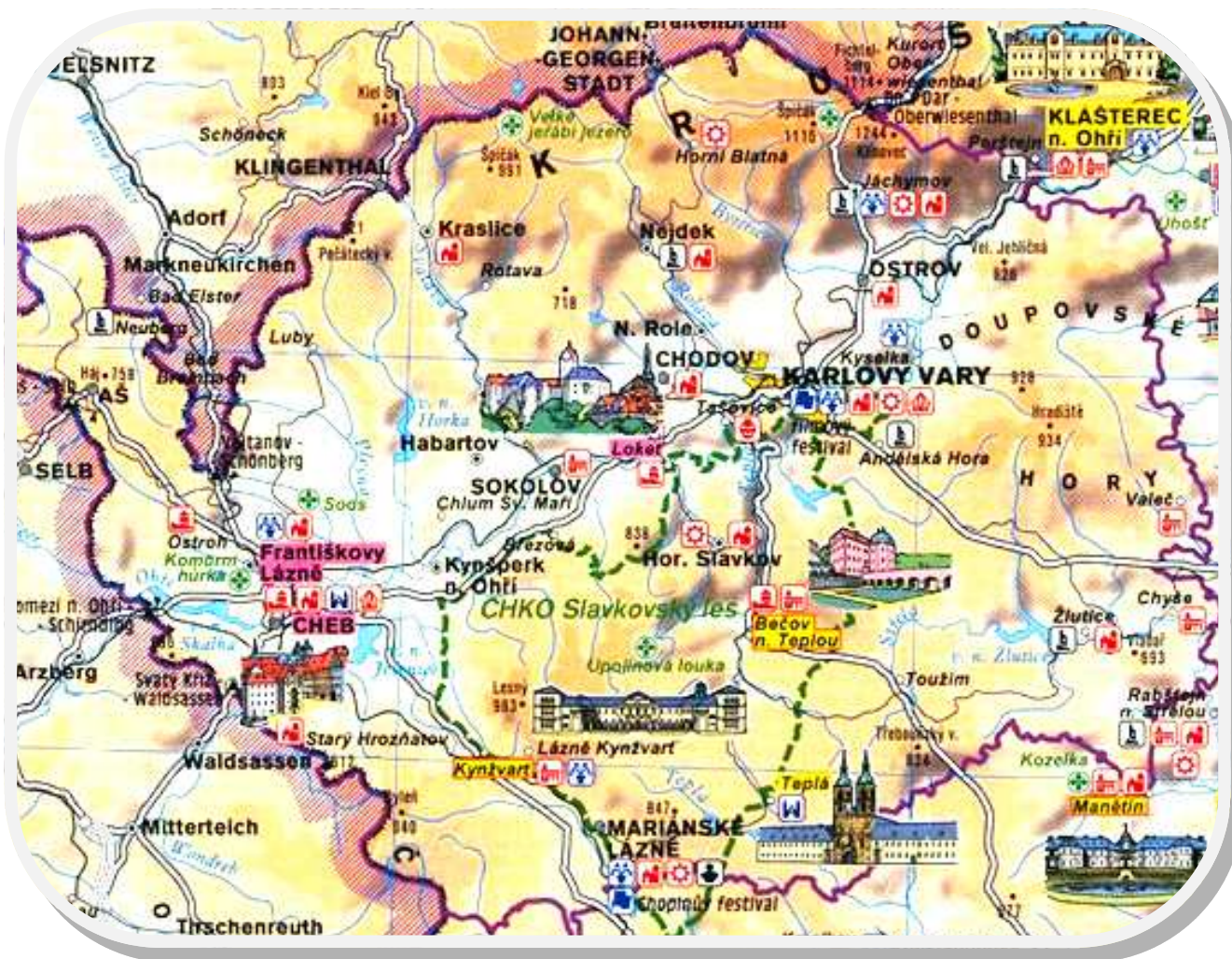
Velkoplošná chráněná území

- CHKO
- národní park

Architektonické památky

- hrad, zámek, zřícenina

A large rectangular box with rounded corners at the top, intended for a drawing or illustration. Below this box are 15 horizontal dotted lines, providing a guide for handwriting practice.



Otázky a úkoly:

1. Vyznačte v mapě tzv. lázeňský „trojúhelník“:

KARLOVARSKÝ KRAJ

© Mgr. Štefan Klíma



Otázky a úkoly:

1. Vypište nejvýznamnější turistické cíle:

.....

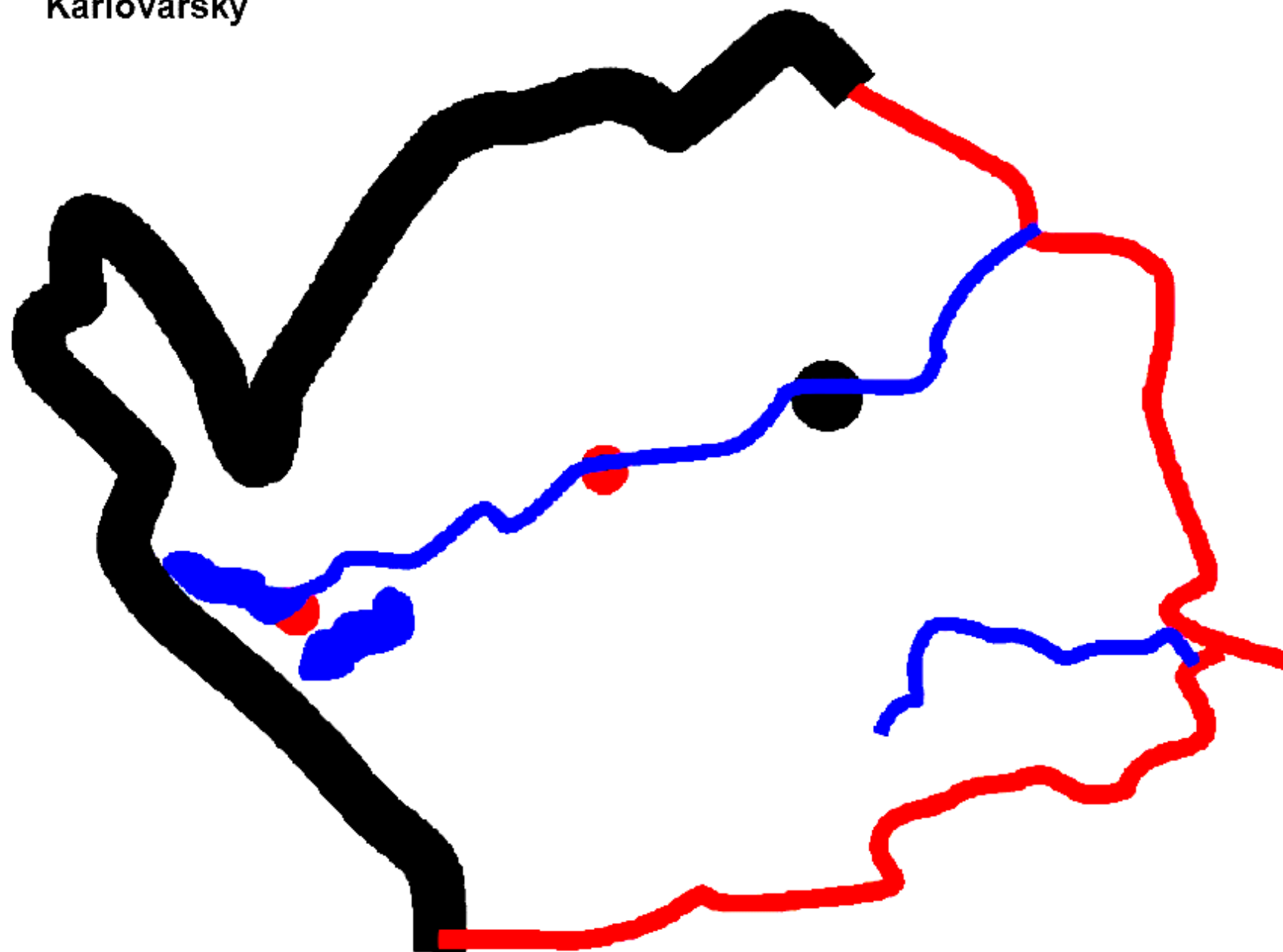
.....

.....

.....



Karlovarský

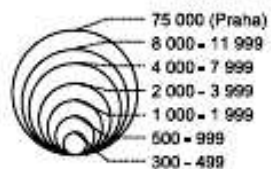


KARLOVARSKÝ KRAJ

Typologie středisek

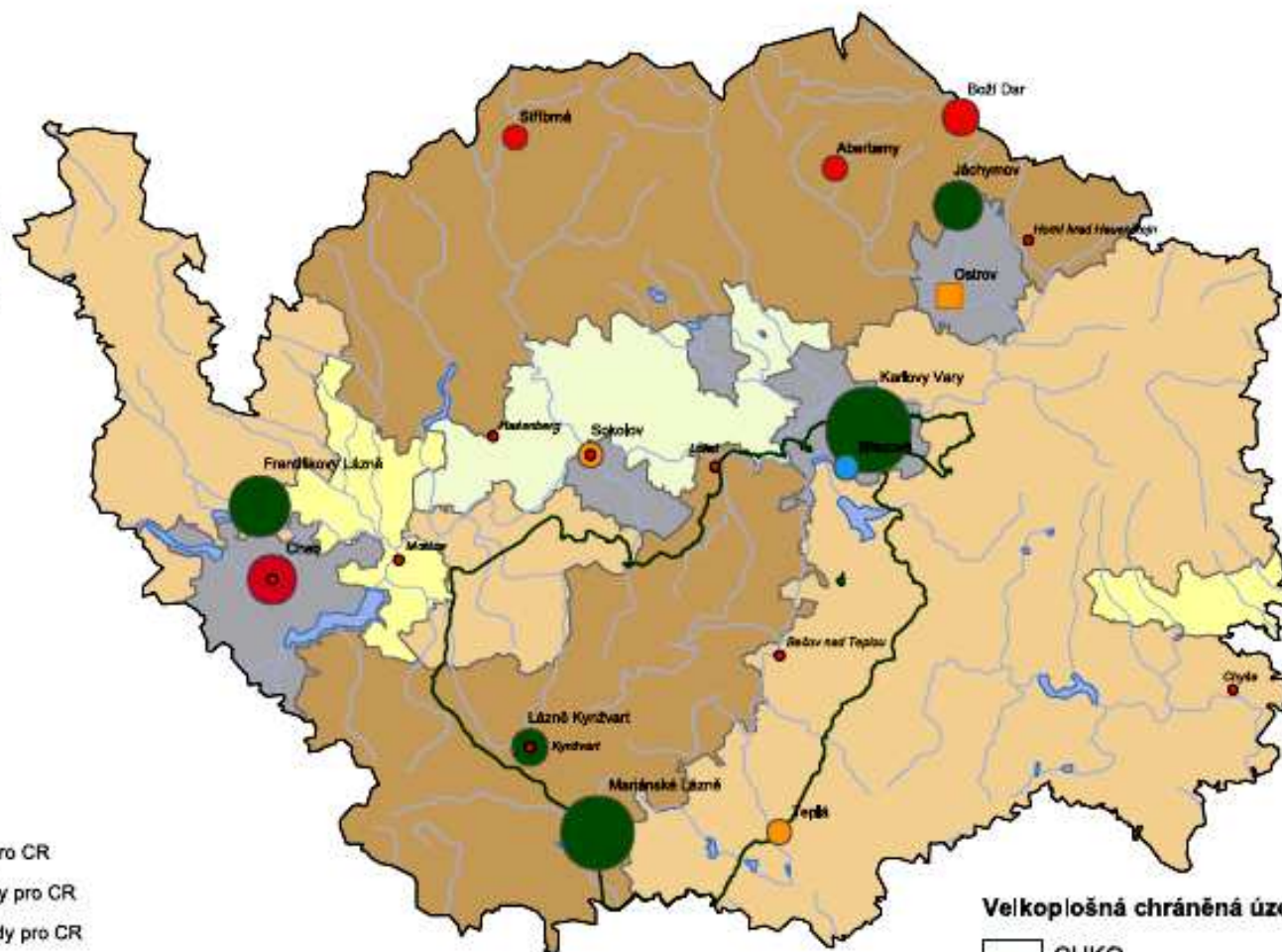
- střediska letní rekreace u vody
- horská střediska zimní a letní rekreace
- historická města národního významu
- historická města nadregionálního významu
- ostatní města
- přírodní atrakitivity (skalní města, jeskyně)
- lázeňská střediska
- ostatní turistická střediska

Počet lůžek v hromadných ubytovacích zařízeních



Legenda

- horská krajina
- venkovská krajina s příznivými předpoklady pro CR
- venkovská krajina s průměrnými předpoklady pro CR
- venkovská krajina s minimálními předpoklady pro CR
- velkoplošné pískovcové skalní útvary
- urbanizované prostory



Velkoplošná chráněná území

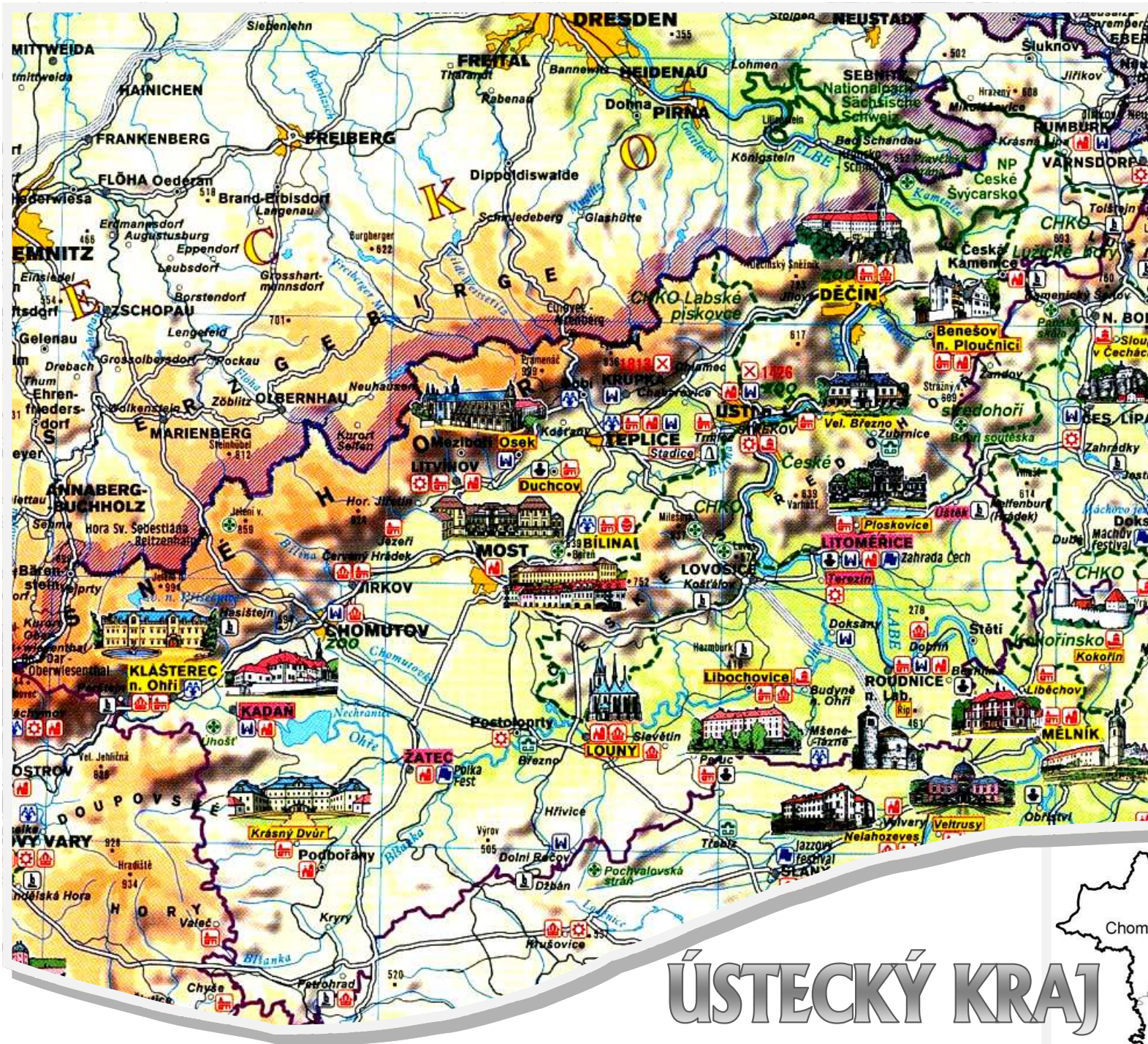
CHKO

Architektonické památky

● hrad, zámek, zřícenina



A large rectangular box with rounded corners at the top, containing a series of horizontal dotted lines for writing. The box is outlined in orange.



Otázky a úkoly:

1. Vypište nejvýznamnější turistické cíle:

.....

.....

.....

.....

.....

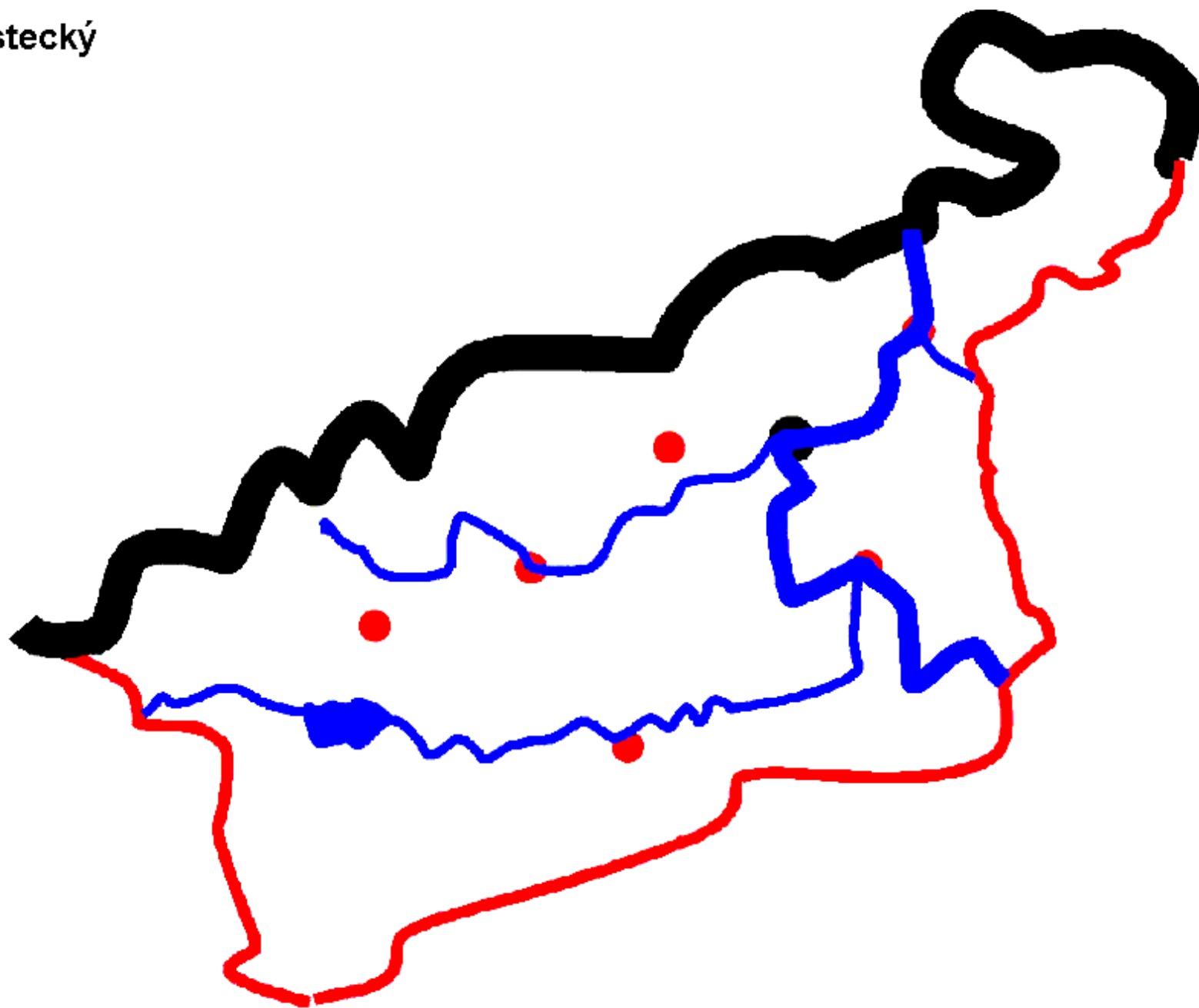
.....



ÚSTECKÝ KRAJ

Mgr. Štefan Klíma

Ústecký

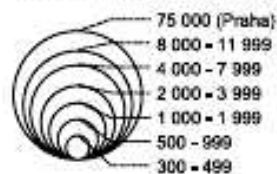


ÚSTECKÝ KRAJ

Legenda

- horská krajina
- venkovská krajina s příznivými předpoklady pro CR
- venkovská krajina s průměrnými předpoklady pro CR
- venkovská krajina s minimálními předpoklady pro CR
- velkoplošné pískovcové skalní útvary
- urbanizované prostory

Počet lůžek v hromadných ubytovacích zařízeních



Velkoplošná chráněná území

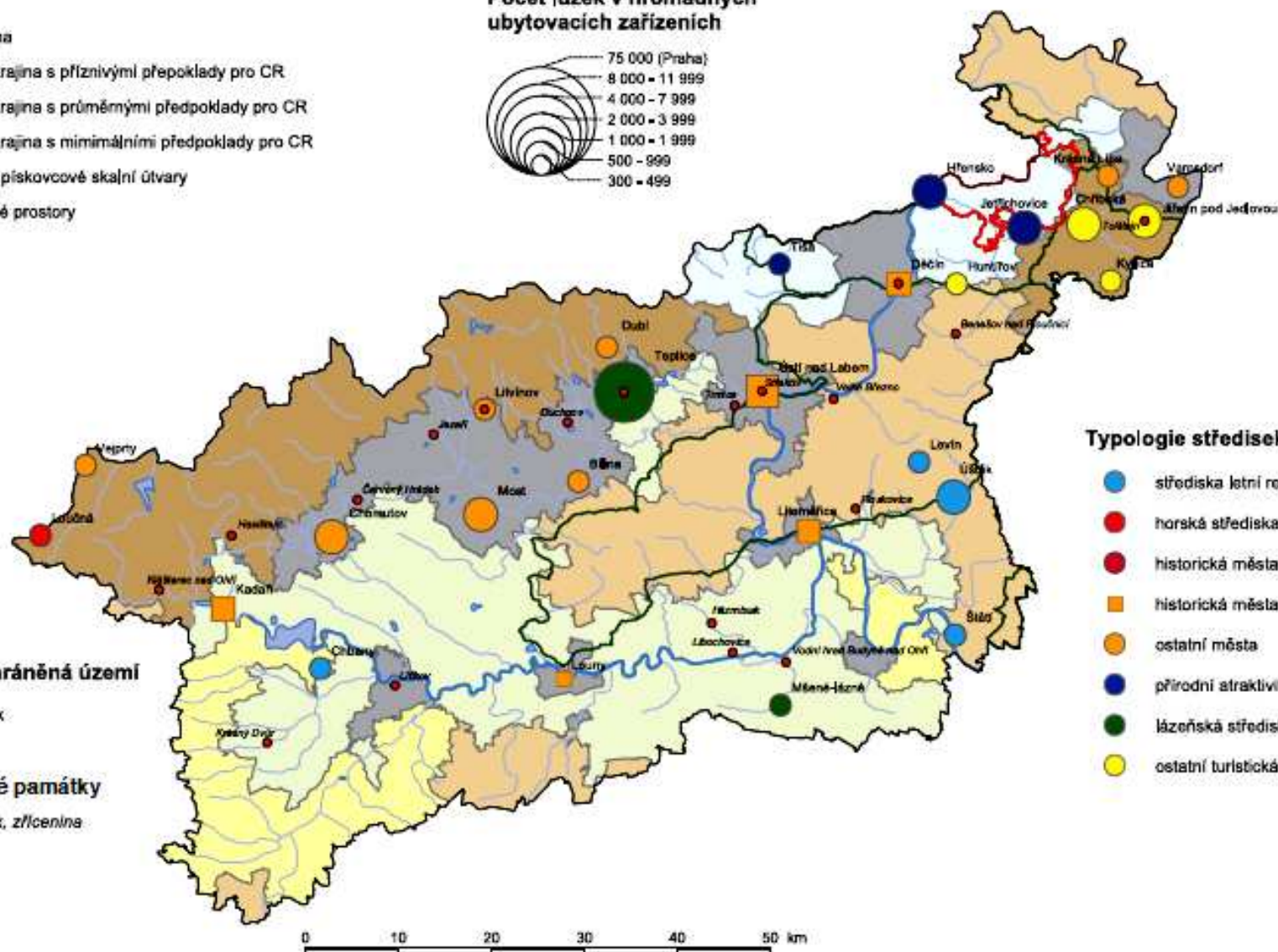
- národní park
- CHKO

Architektonické památky

- hrad, zámek, zřícenina

Typologie středisek

- střediska letní rekreace u vody
- horská střediska zimní a letní rekreace
- historická města národního významu
- historická města nadregionálního významu
- ostatní města
- přírodní atraktivity (skalní města, jeskyně)
- lázeňská střediska
- ostatní turistická střediska


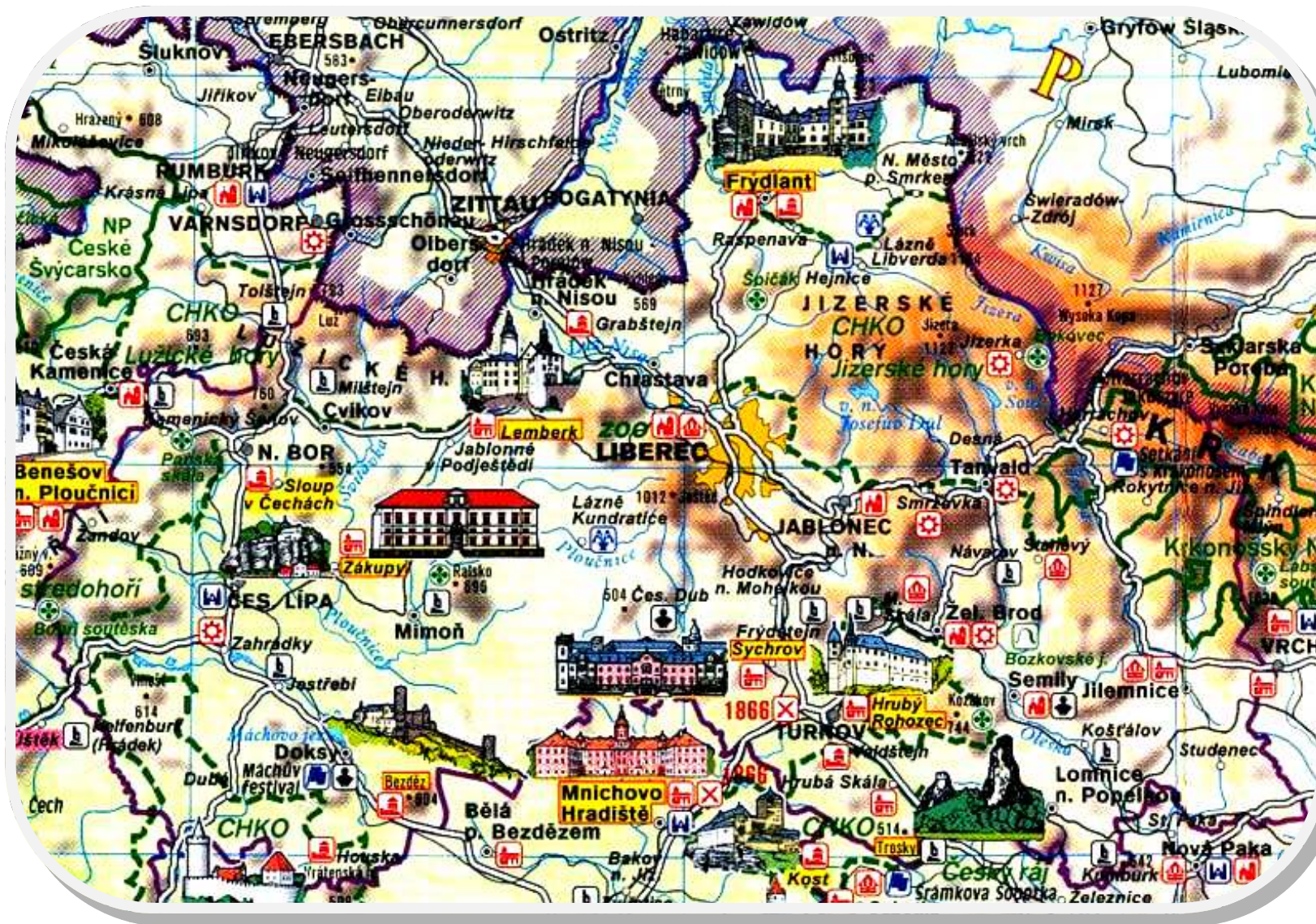


A large rectangular box with rounded corners at the top, containing a series of horizontal dotted lines for writing. The box is outlined in orange.

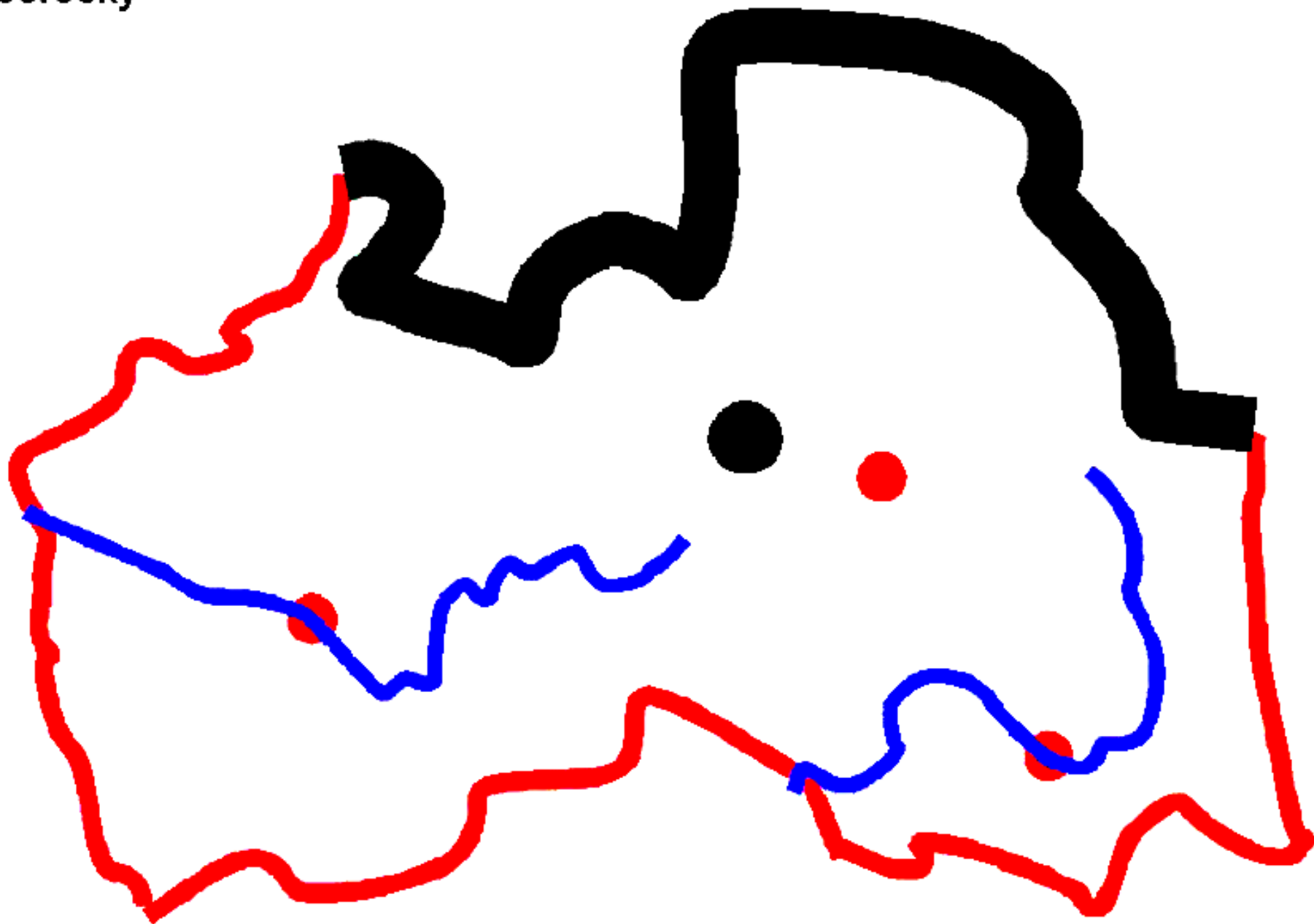
LIBERECKÝ KRAJ

Otázky a úkoly:

1. Vypište nejvýznamnější turistické cíle:



Liberecký



LIBERECKÝ KRAJ

Legenda

- horská krajina
- venkovská krajina s příznivými předpoklady pro CR
- venkovská krajina s průměrnými předpoklady pro CR
- venkovská krajina s minimálními předpoklady pro CR
- velkoplošné pískovcové skalní útvary
- urbanizovaný prostor

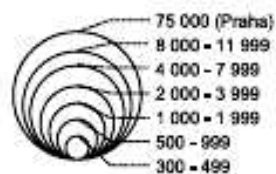
Velkoplošná chráněná území

- národní park
- CHKO

Architektonické památky

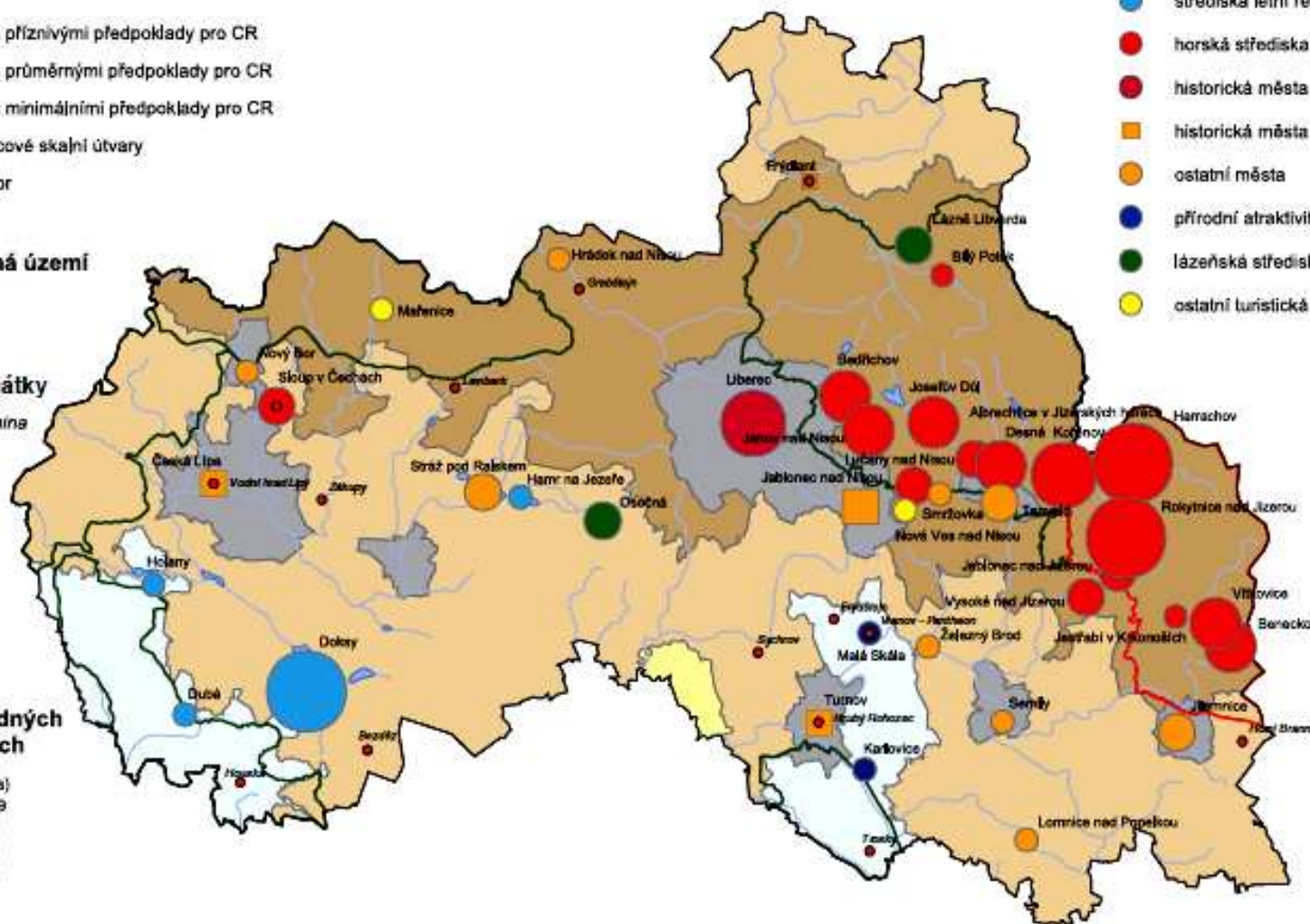
- hrad, zámek, zřícenina

Počet lůžek v hromadných ubytovacích zařízeních



Typologie středisek

- střediska letní rekreace u vody
- horská střediska zimní a letní rekreace
- historická města národního významu
- historická města nadregionálního významu
- ostatní města
- přírodní atraktivity (skalní města, jeskyně)
- lázeňská střediska
- ostatní turistická střediska



0 5 10 15 20 25 km

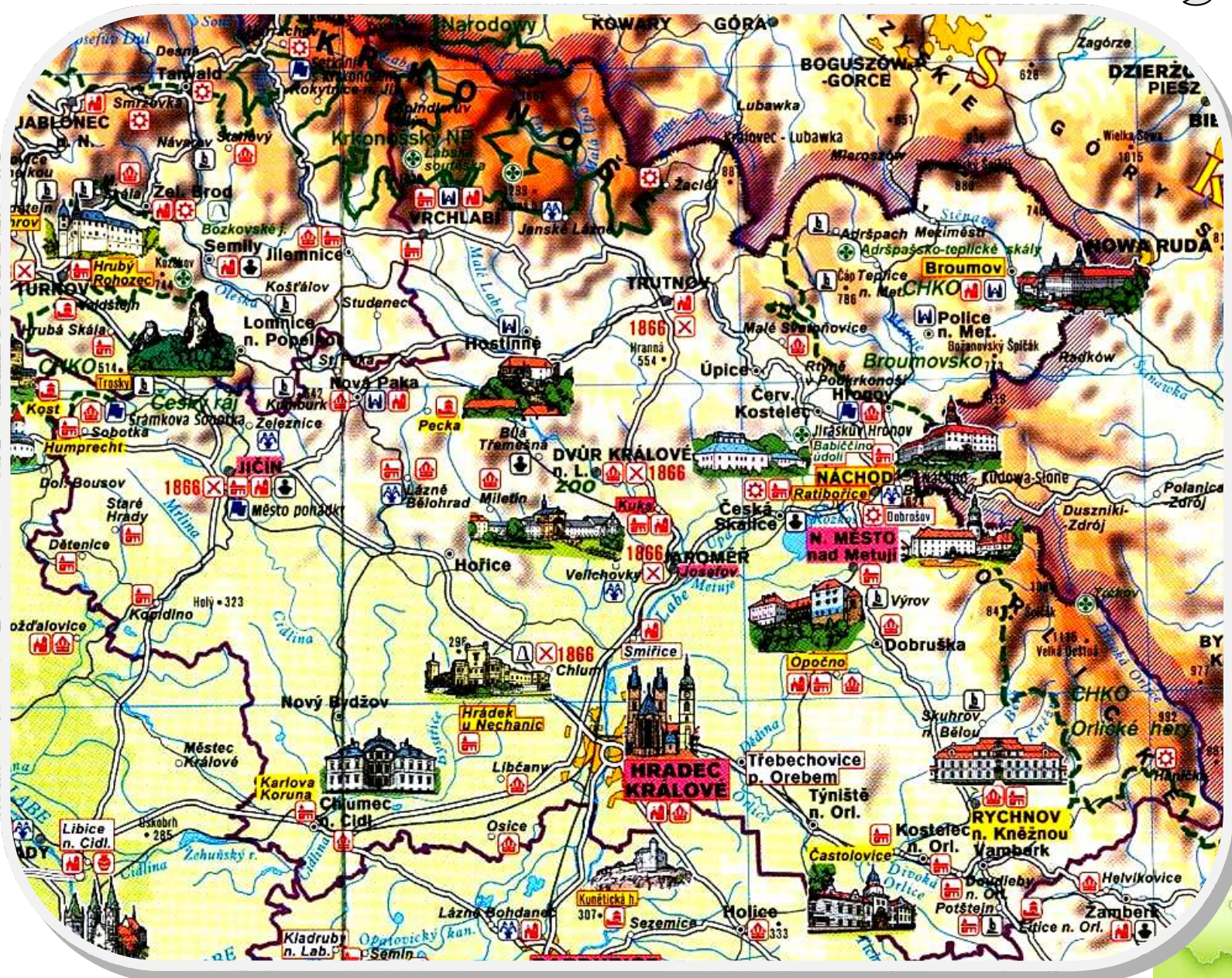
Empty rounded rectangular box for drawing or notes.

Handwriting practice area with 15 horizontal dotted lines.

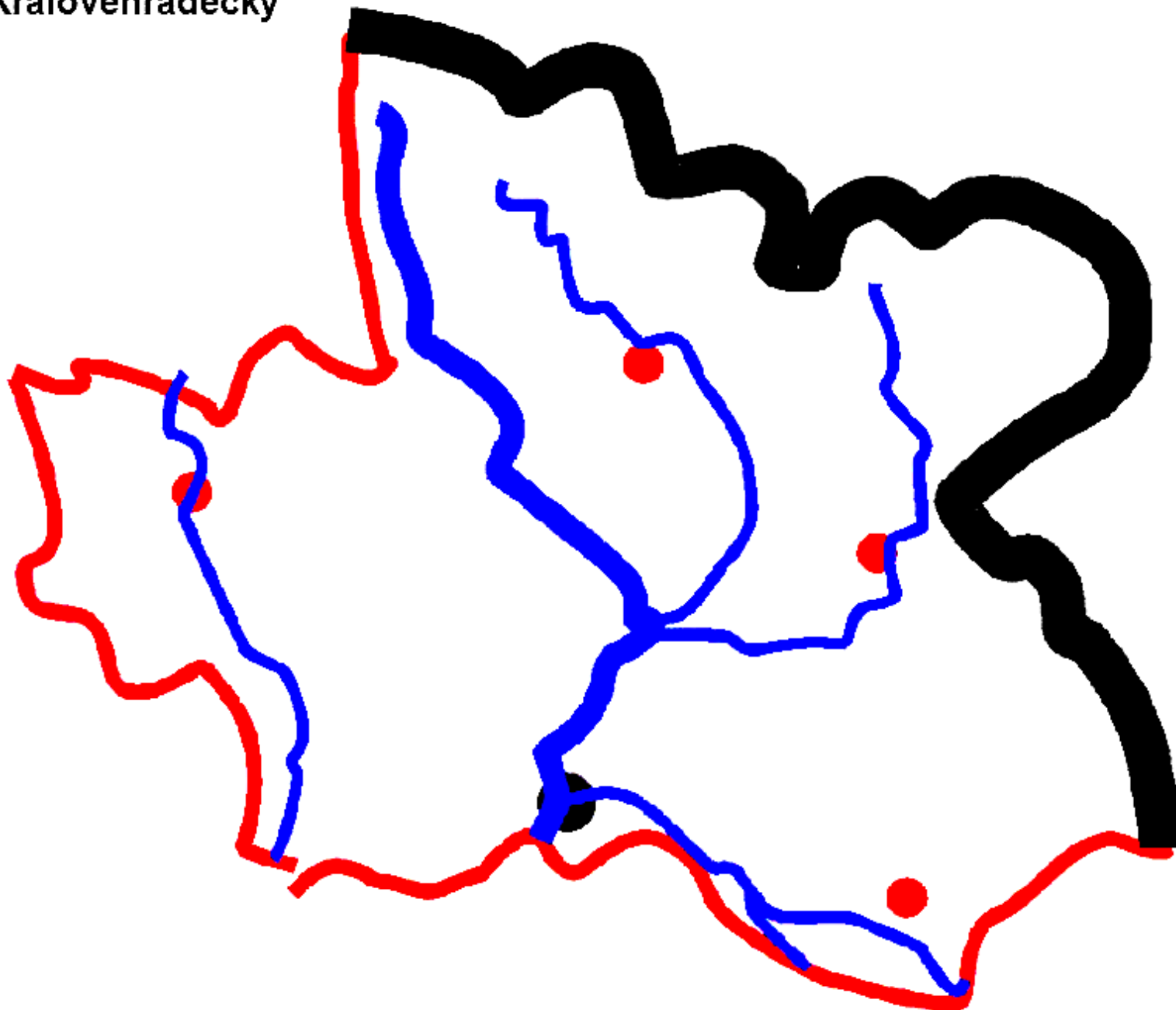
KRÁLOVEHRADECKÝ KRAJ

Otázky a úkoly:

1. Vypište nejvýznamnější turistické cíle:









Královehradecký











KRÁLOVEHRADECKÝ KRAJ

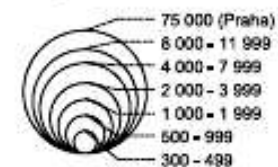
Legenda

-  horská krajina
-  venkovská krajina s příznivými předpoklady pro CR
-  venkovská krajina s průměrnými předpoklady pro CR
-  venkovská krajina s minimálními předpoklady pro CR
-  velkoplošné pískovcové skalní útvary
-  urbanizované prostory

Typologie středisek

-  střediska letní rekreace u vody
-  horská střediska zimní a letní rekreace
-  historická města národního významu
-  historická města nadregionálního významu
-  ostatní města
-  přírodní atrakitivity (skalní města, jeskyně)
-  lázeňská střediska
-  ostatní turistická střediska

Počet lůžek v hromadných ubytovacích zařízeních

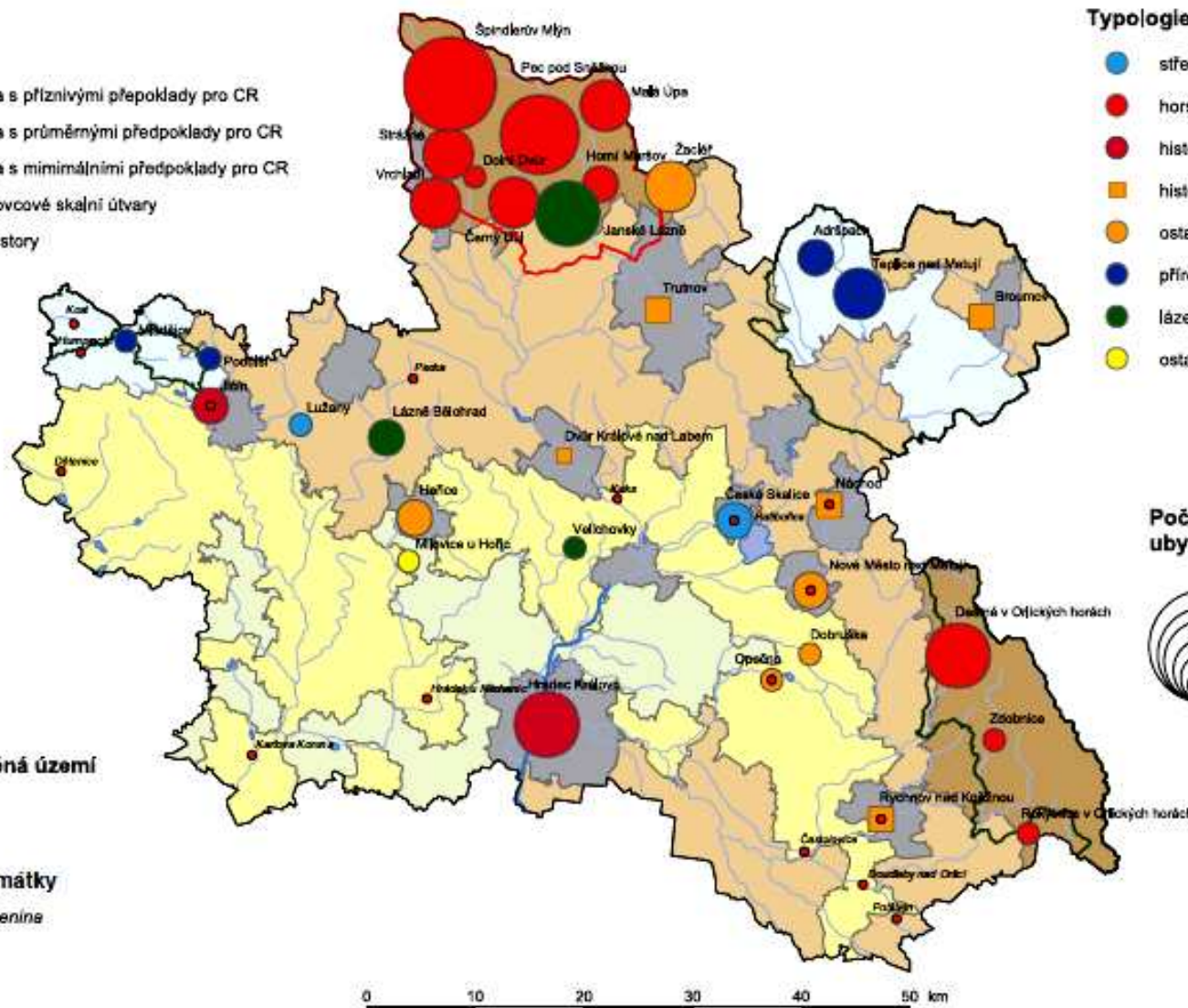


Velkoplošná chráněná území

-  národní park
-  CHKO

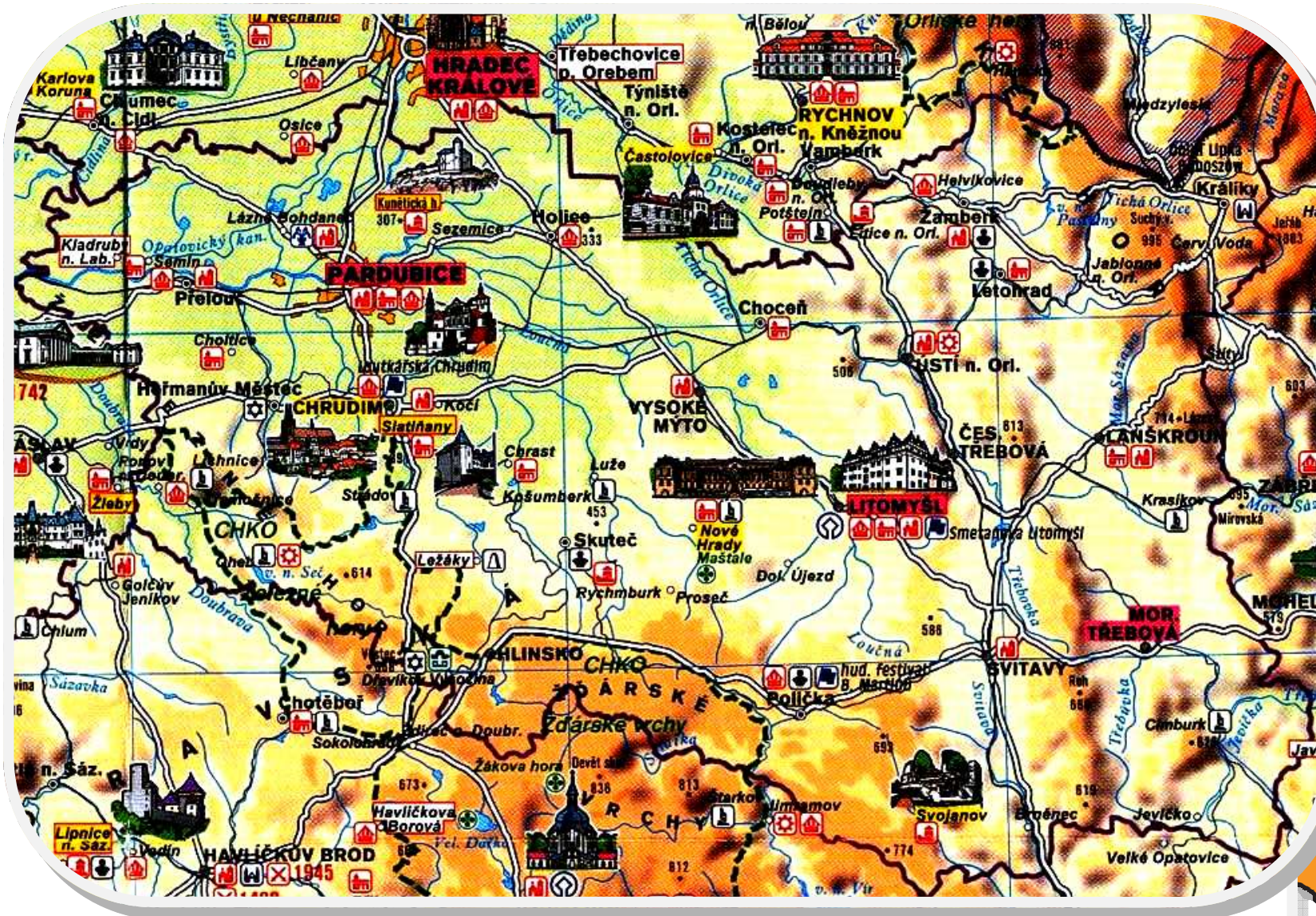
Architektonické památky

-  hrad, zámek, zřícenina



Empty rounded rectangular box for drawing or notes.

Handwriting practice area with 15 horizontal dotted lines.



Otázky a úkoly:

1. Vypište nejvýznamnější turistické cíle:

.....

.....

.....

.....

.....

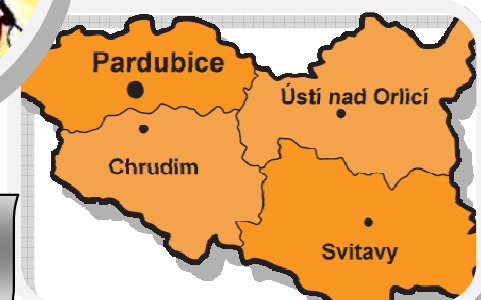
.....

.....

.....

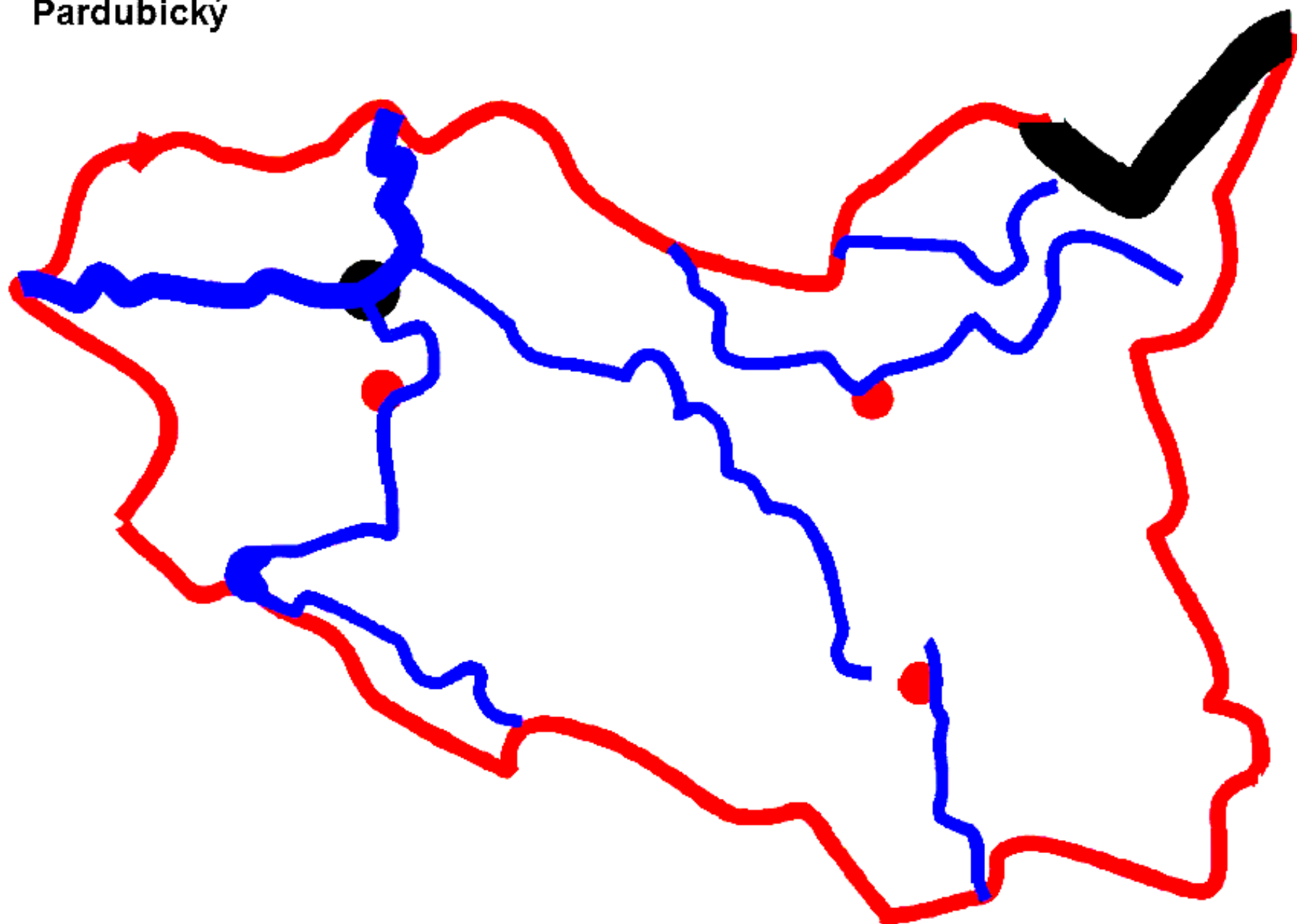
.....

.....

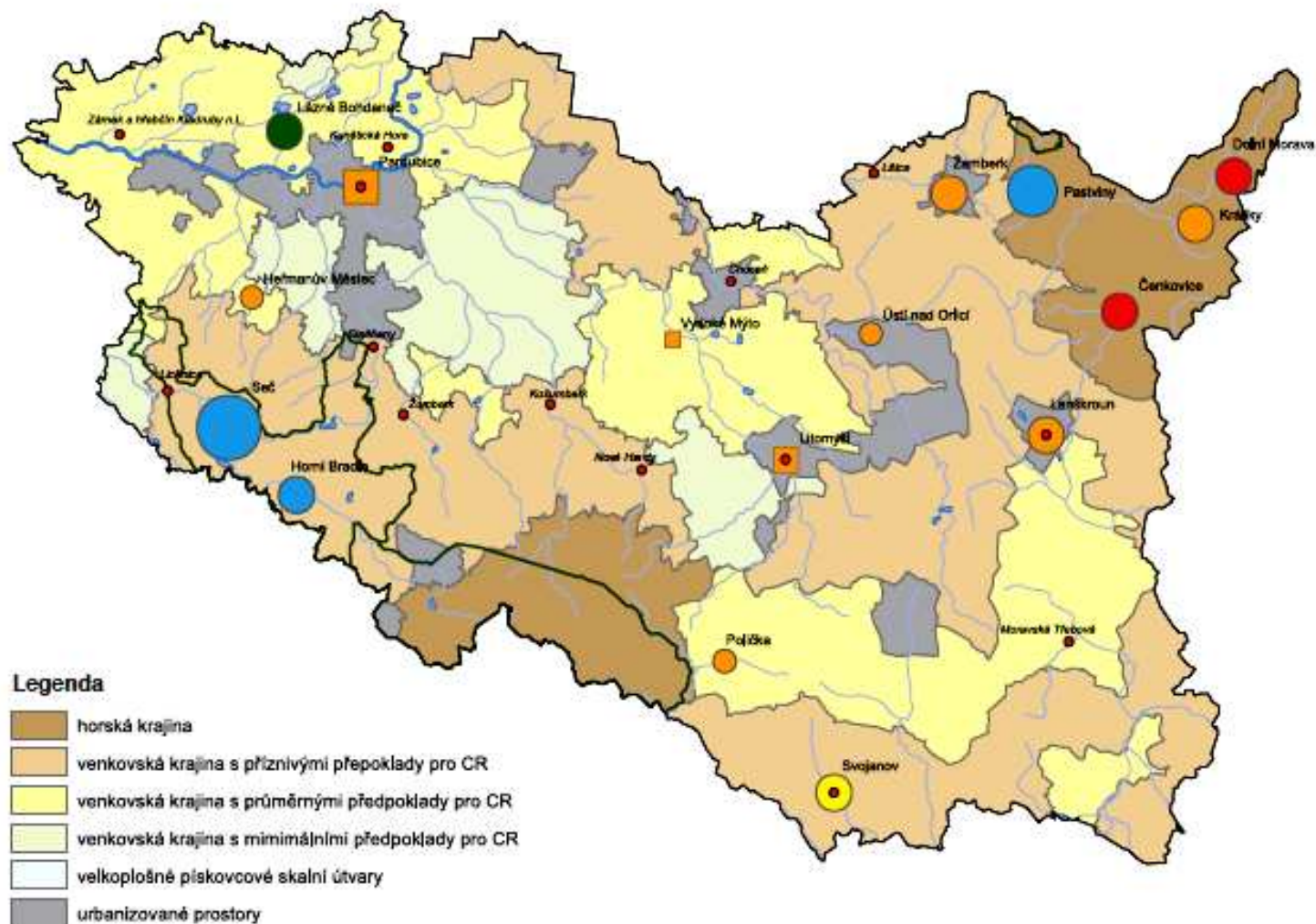


PARDUBICKÝ KRAJ

Pardubický



PARDUBICKÝ KRAJ



Legenda

- horská krajina
- venkovská krajina s příznivými předpoklady pro CR
- venkovská krajina s průměrnými předpoklady pro CR
- venkovská krajina s minimálními předpoklady pro CR
- velkoplošné pískovcové skalní útvary
- urbanizované prostory

Typologie středisek

- střediska letní rekreace u vody
- horská střediska zimní a letní rekreace
- historická města národního významu
- historická města nadregionálního významu
- ostatní města
- přírodní atraktivity (skalní města, jeskyně)
- lázeňská střediska
- ostatní turistická střediska

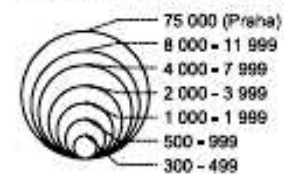
Velkoplošná chráněná území

CHKO

Architektonické památky

- hrad, zámek, zřícenina

Počet lůžek v hromadných ubytovacích zařízeních



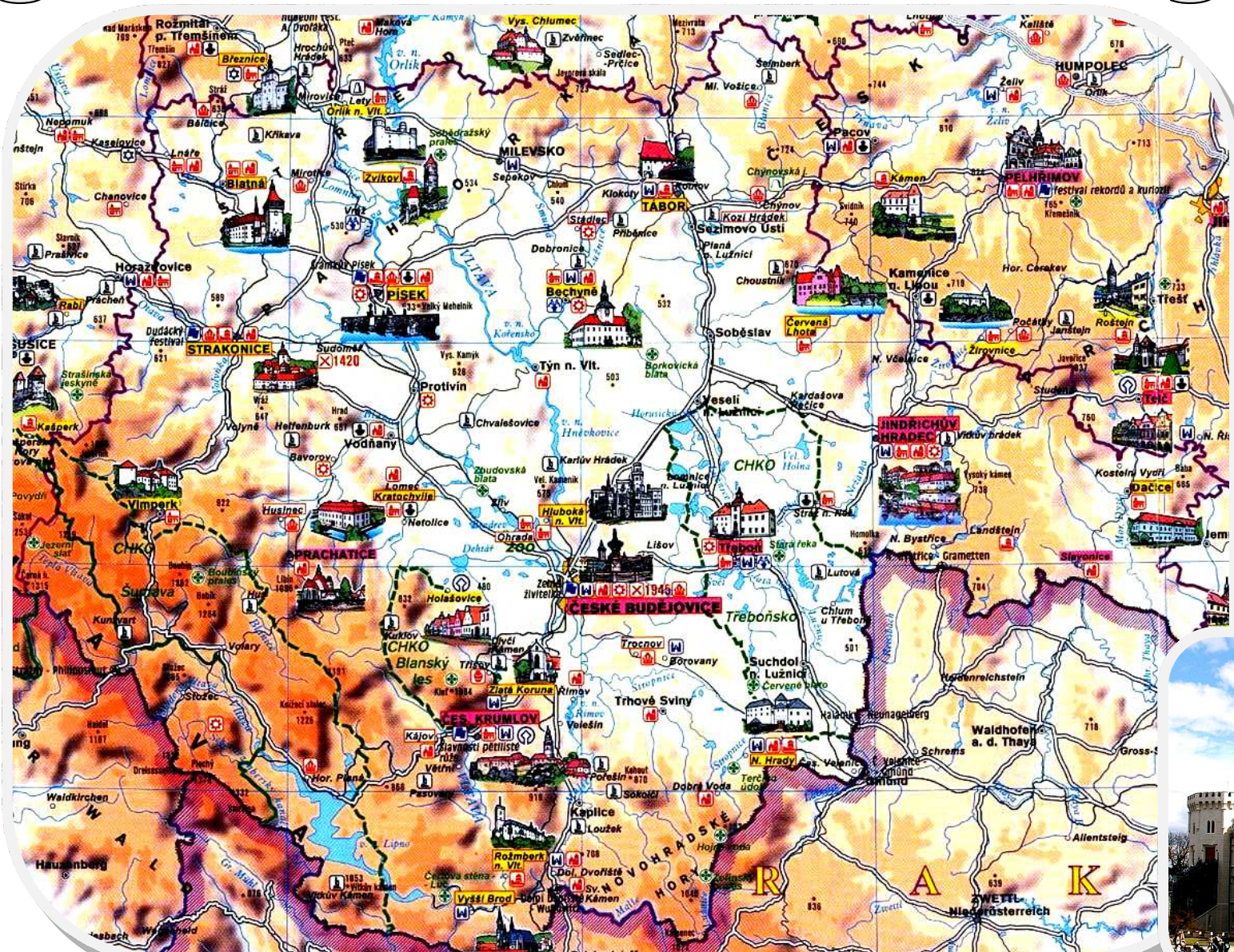
0 7 14 21 28 35 km

A large rectangular box with rounded corners at the top, containing a series of horizontal dotted lines for writing. The box is outlined in orange.

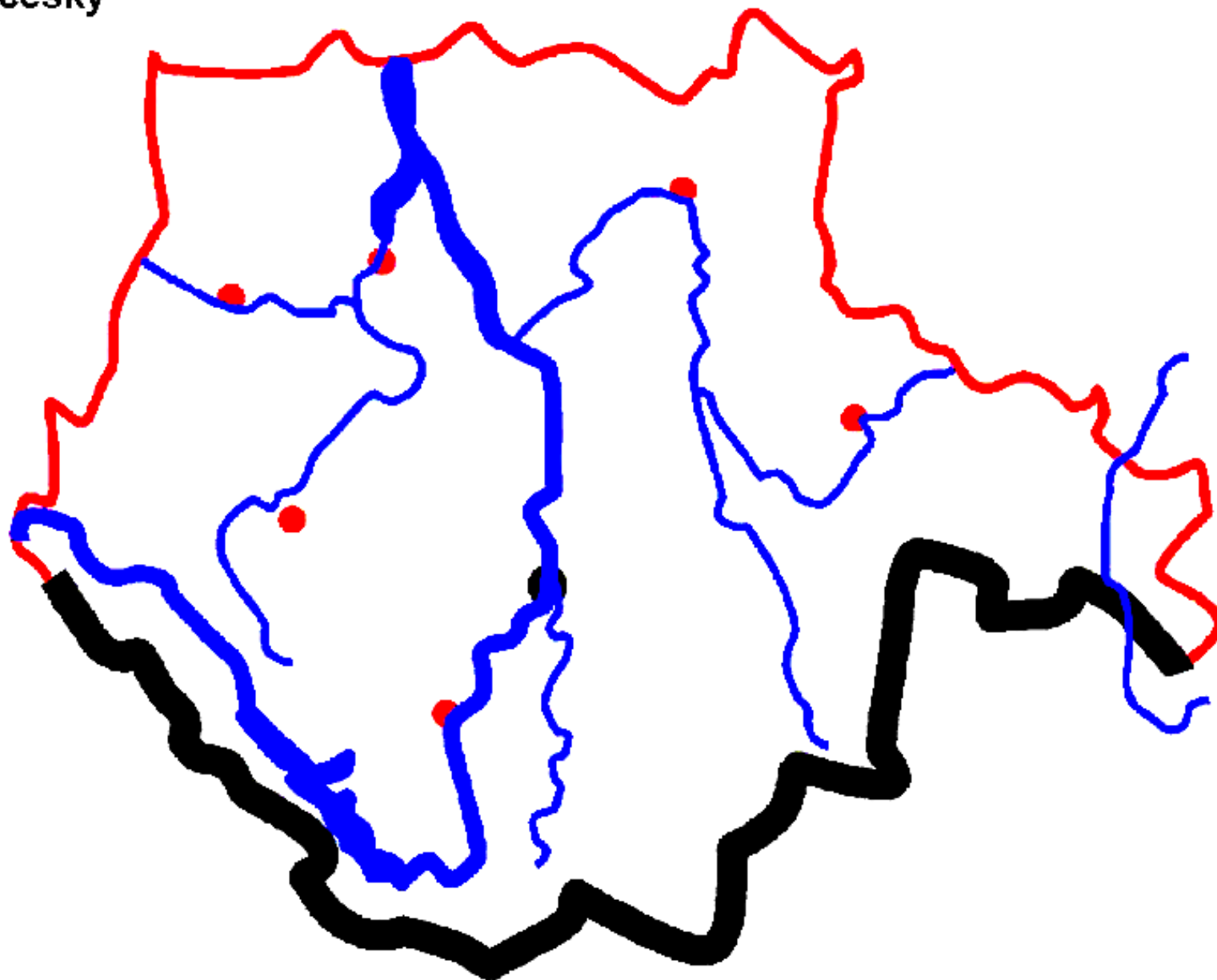
JIHOČESKÝ KRAJ

Otázky a úkoly:

1. Vypište nejvýznamnější turistické cíle:

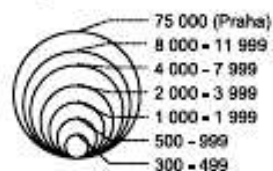


Jihočeský



JIHOČESKÝ KRAJ

Počet lůžek v hromadných ubytovacích zařízeních



Legenda

- horská krajina
- venkovská krajina s příznivými předpoklady pro CR
- venkovská krajina s průměrnými předpoklady pro CR
- venkovská krajina s minimálními předpoklady pro CR
- velkoplošné pískovcové skalní útvary
- urbanizované prostory

Typologie středisek

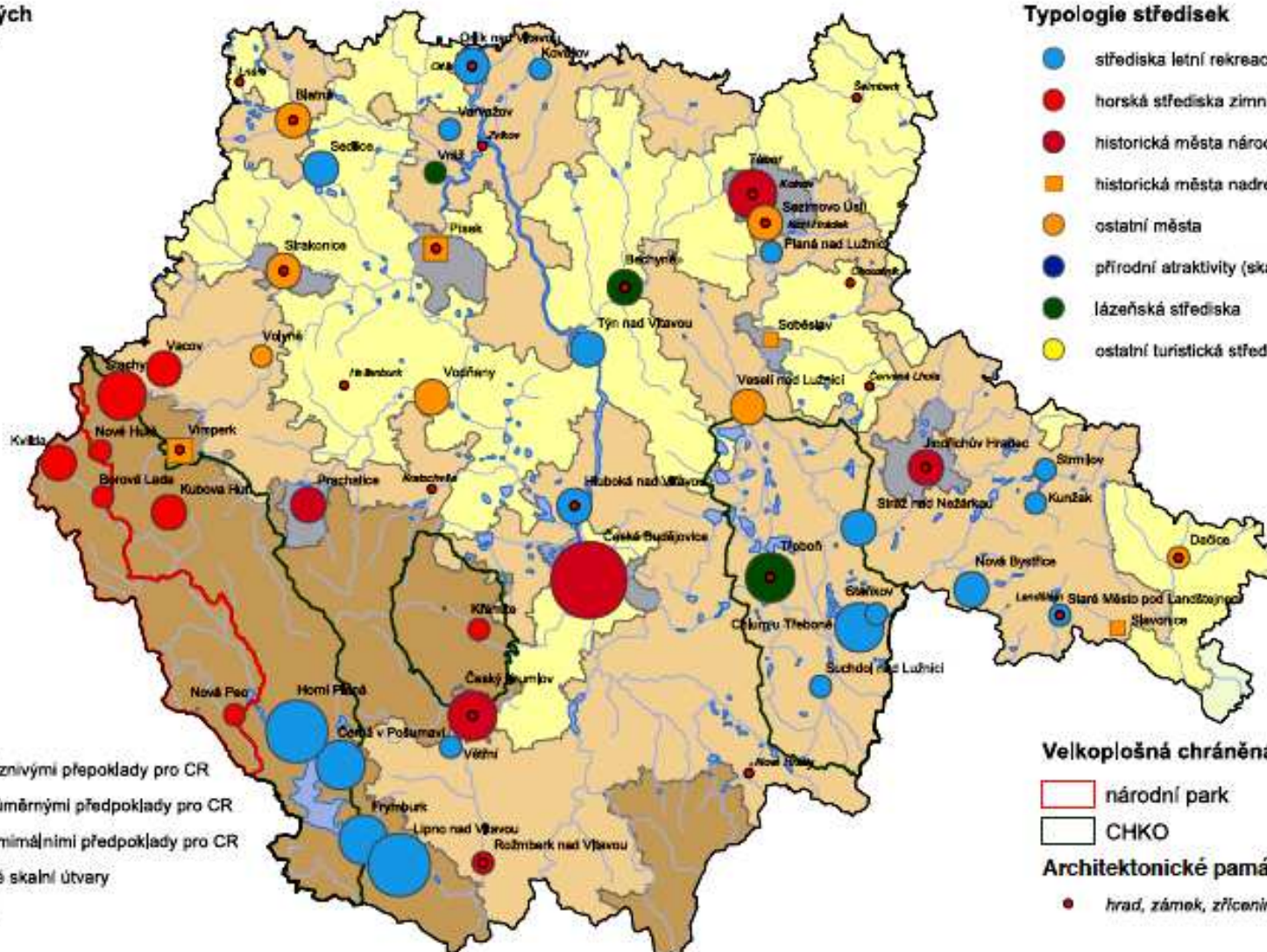
- střediska letní rekreace u vody
- horská střediska zimní a letní rekreace
- historická města národního významu
- historická města nadregionálního významu
- ostatní města
- přírodní atraktivity (skalní města, jeskyně)
- lázeňská střediska
- ostatní turistická střediska

Velkoplošná chráněná území

- národní park
- CHKO

Architektonické památky

- hrad, zámek, zřícenina





A large rectangular box with rounded corners, intended for a drawing or illustration.

Below the box, there are 15 horizontal dotted lines for writing.

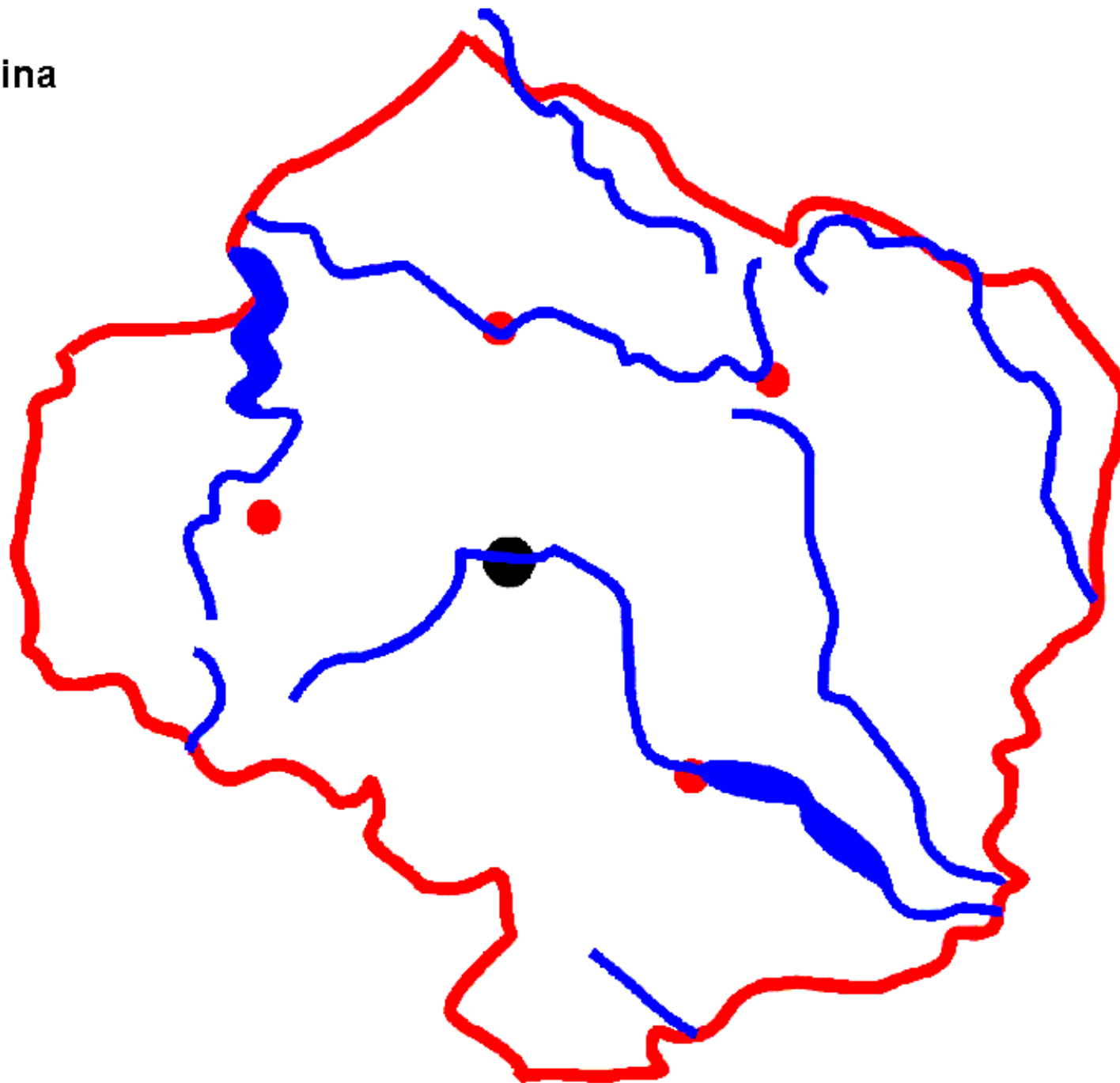
KRAJ VYSOČINA

Otázky a úkoly:

1. Vypište nejvýznamnější turistické cíle:



Vysočina



KRAJ VYSOČINA

Legenda

- horská krajina
- venkovská krajina s příznivými předpoklady pro CR
- venkovská krajina s průměrnými předpoklady pro CR
- venkovská krajina s minimálními předpoklady pro CR
- velkoplošné pískovcové skalní útvary
- urbanizované prostory

Typologie středisek

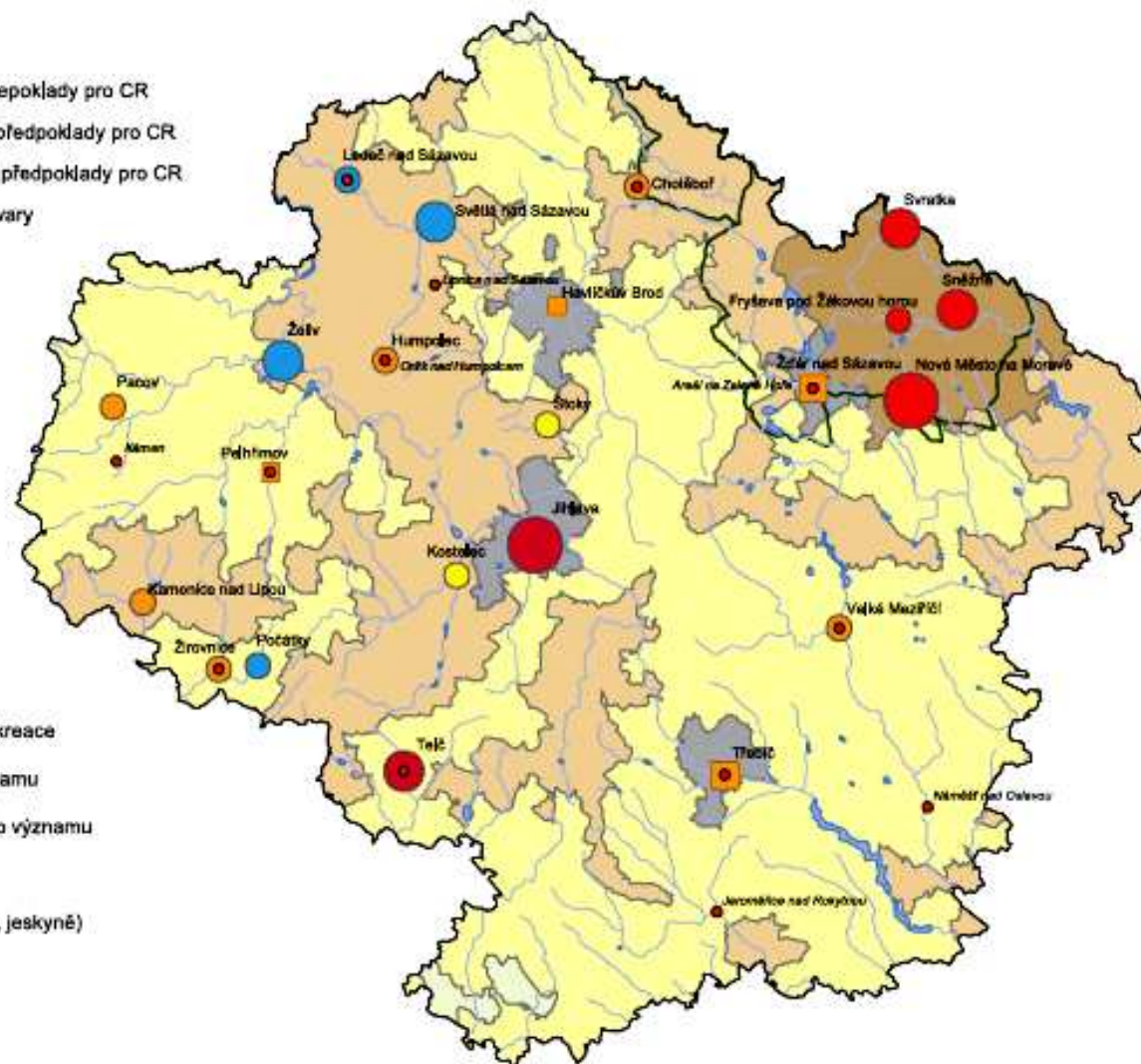
- střediska letní rekreace u vody
- horská střediska zimní a letní rekreace
- historická města národního významu
- historická města nadregionálního významu
- ostatní města
- přírodní atraktivity (skalní města, jeskyně)
- lázeňská střediska
- ostatní turistická střediska

Velkoplošná chráněná území

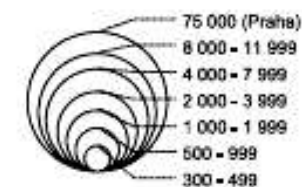
CHKO

Architektonické památky

- hrad, zámek, zřícenina



Počet lůžek v hromadných ubytovacích zařízeních





A large rectangular box with rounded corners, intended for a drawing or illustration. Below this box are 15 horizontal dotted lines, providing a guide for handwriting practice.

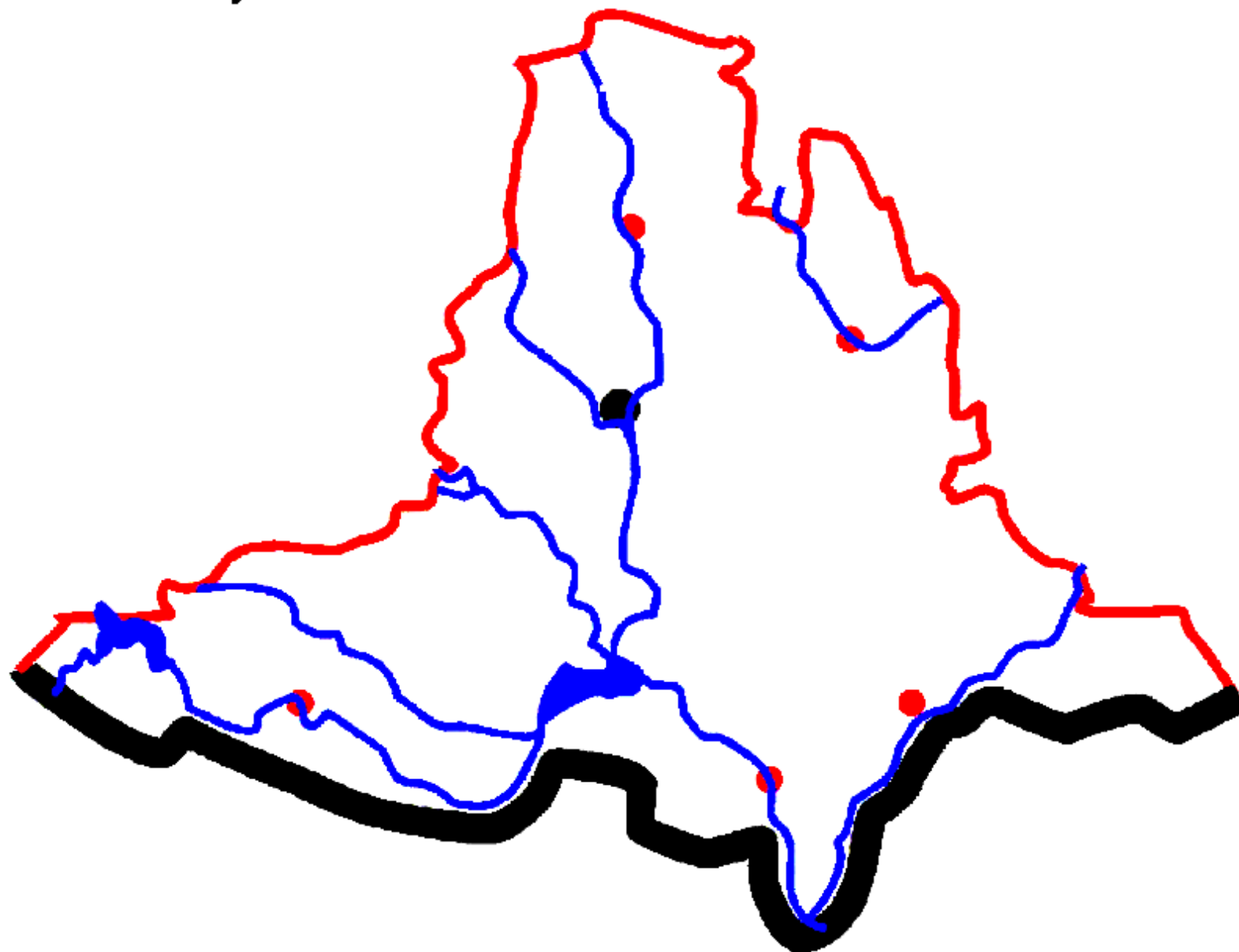
JIHOMORAVSKÝ KRAJ

Otázky a úkoly:

1. Vypište nejvýznamnější turistické cíle:









Jihomoravský

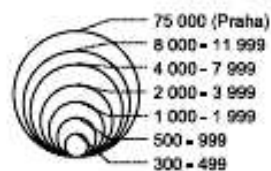


JIHOMORAVSKÝ KRAJ

Legenda

-  horská krajina
-  venkovská krajina s příznivými předpoklady pro CR
-  venkovská krajina s průměrnými předpoklady pro CR
-  venkovská krajina s minimálními předpoklady pro CR
-  velkoplošné pískovcové skalní útvary
-  urbanizované prostory

Počet lůžek v hromadných ubytovacích zařízeních








Velkoplošná chráněná území

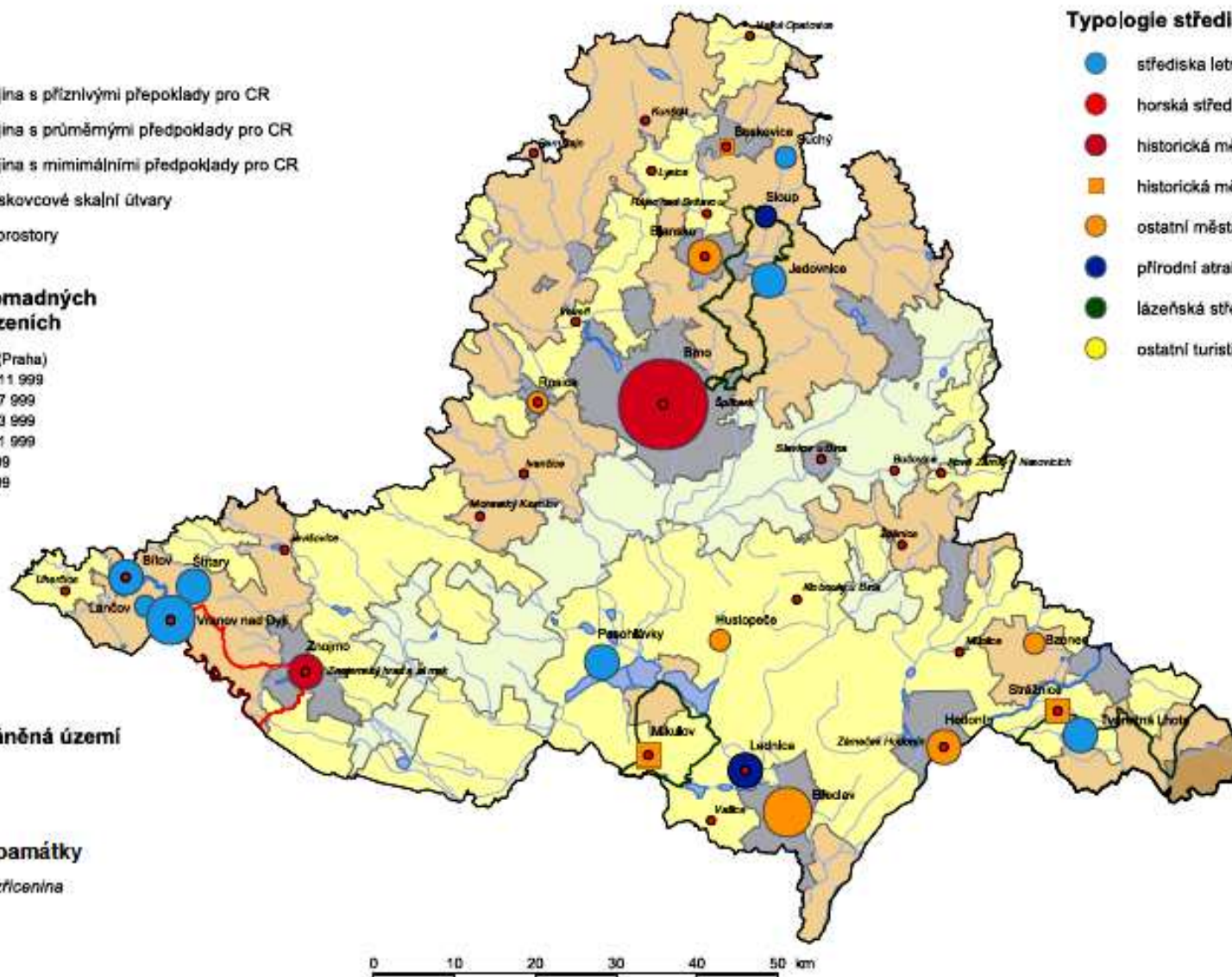
-  národní park
-  CHKO

Architektonické památky

-  hrad, zámek, zřícenina

Typologie středisek

-  střediska letní rekreace u vody
-  horská střediska zimní a letní rekreace
-  historická města národního významu
-  historická města nadregionálního významu
-  ostatní města
-  přírodní atraktivity (skalní města, jeskyně)
-  lázeňská střediska
-  ostatní turistická střediska

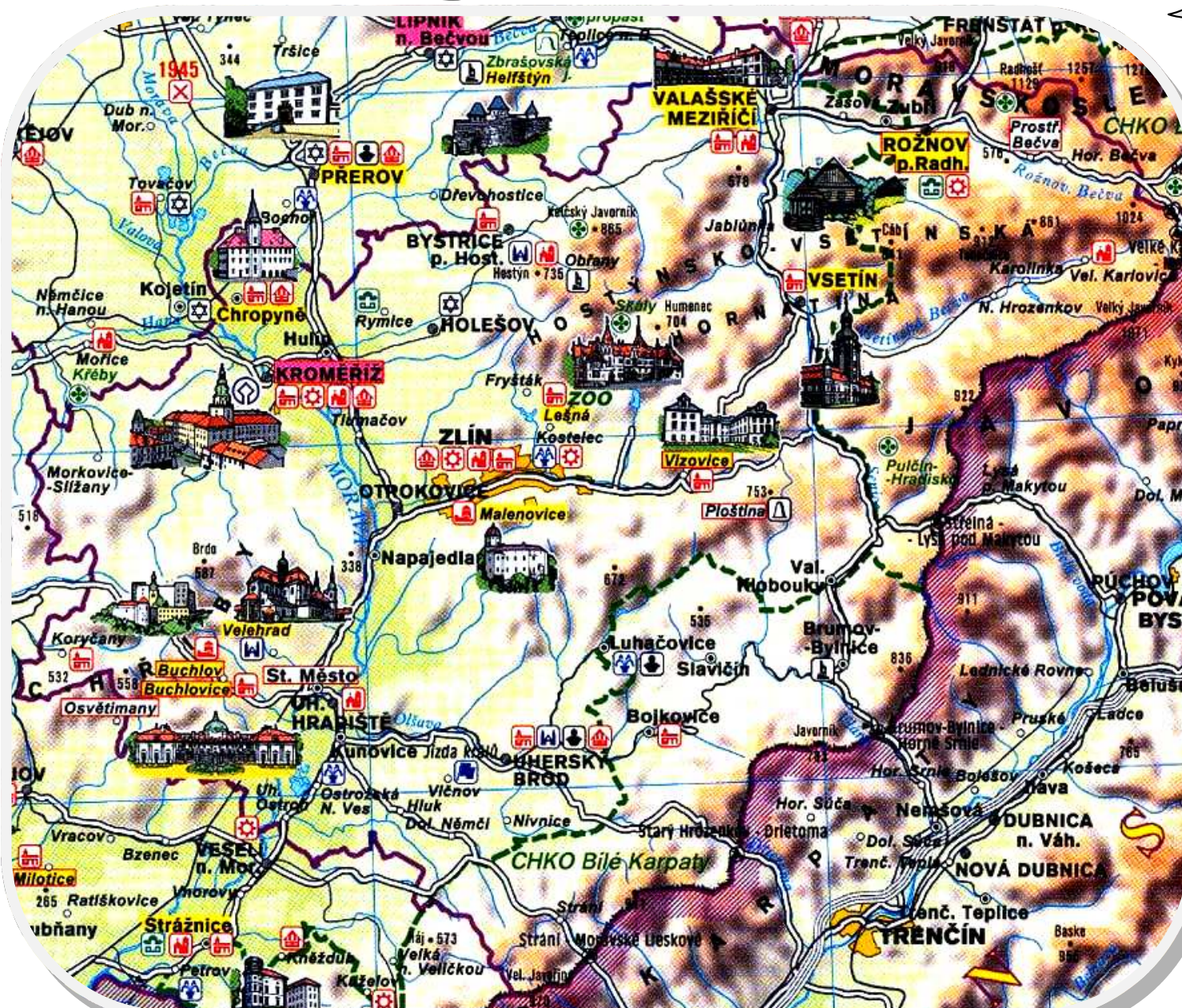


A large rectangular box with rounded corners at the top, containing a series of horizontal dotted lines for writing. The box is outlined in orange.

ZLÍNSKÝ KRAJ

Otázky a úkoly:

1. Vypište nejvýznamnější turistické cíle:



**LETEM
FILMOVÝM
SVĚTEM
SEGMENTEM**

**ZVEME
VÁS DO
ZOO ZLÍN
v neděli
30. 5. 2010
10-16 hod.**

**Užijete si spoustu
LEGRACE
při soutěžích s veselými
KLAUNY.
Každý, kdo splní
zábavné úkoly,
bude odměněn
hezkým dárkem.**

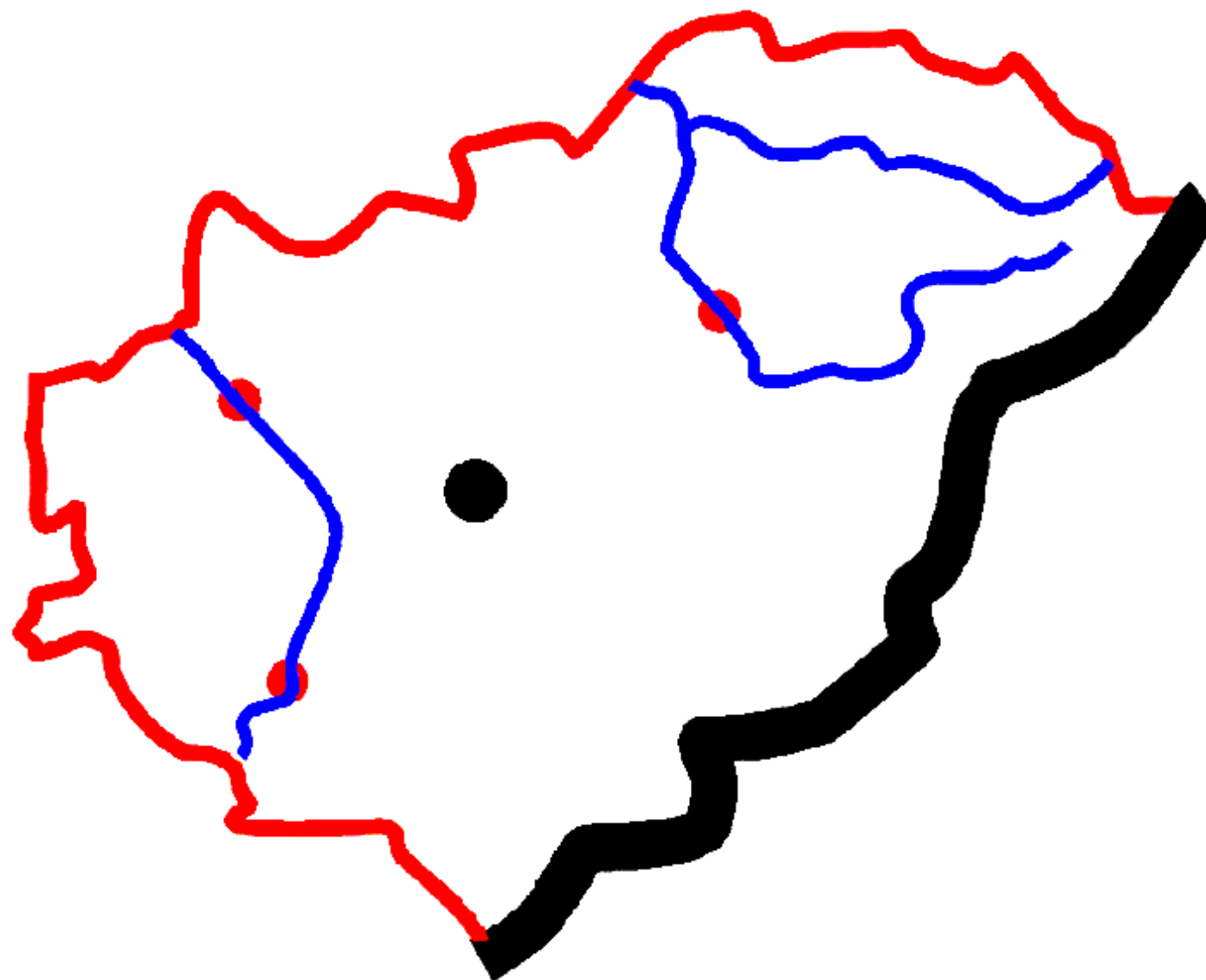


**U PŘÍLEŽITOSTI
ZAHÁJENÍ
50. mezinárodního
filmového festivalu
pro děti a mládež
ve Zlíně**



**V PROSTORU PŘED ZÁMKEM LEŠNÁ
VÁS POBAVÍ:
DIVADÉLKO ROMANETO
S PŘEDSTAVENÍM PEJSEK
A KOČKA JDU
NA FILMOVÝ FESTIVAL
KOUZELNÍK MAGISTR KELLY
KLAUNÍ - V PŘEDSTAVENÍCH
S BALONKY, ŽONGLER, KOUZELNÍK,
MALOVÁNÍ POSTAVIČEK NA OBLÍČKĚ!**

Zlínský



ZLÍNSKÝ KRAJ

Legenda

- horská krajina
- venkovská krajina s příznivými předpoklady pro CR
- venkovská krajina s průměrnými předpoklady pro CR
- venkovská krajina s minimálními předpoklady pro CR
- velkoplošné pískovcové skalní útvary
- urbanizované prostory

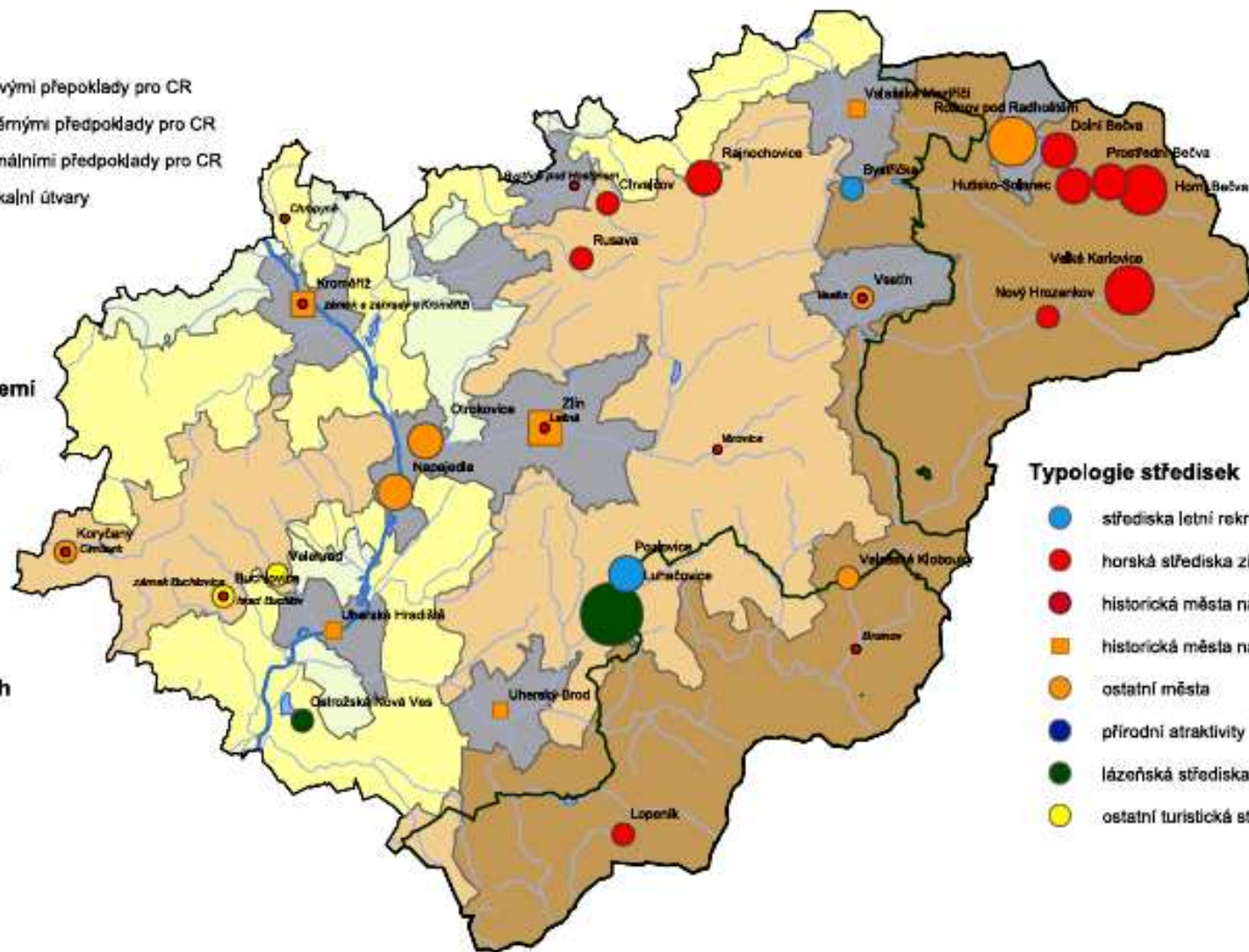
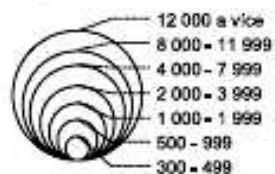
Velkoplošná chráněná území

- CHKO

Architektonické památky

- hrad, zámek, zřícenina

Počet lůžek v hromadných ubytovacích zařízeních



Typologie středisek

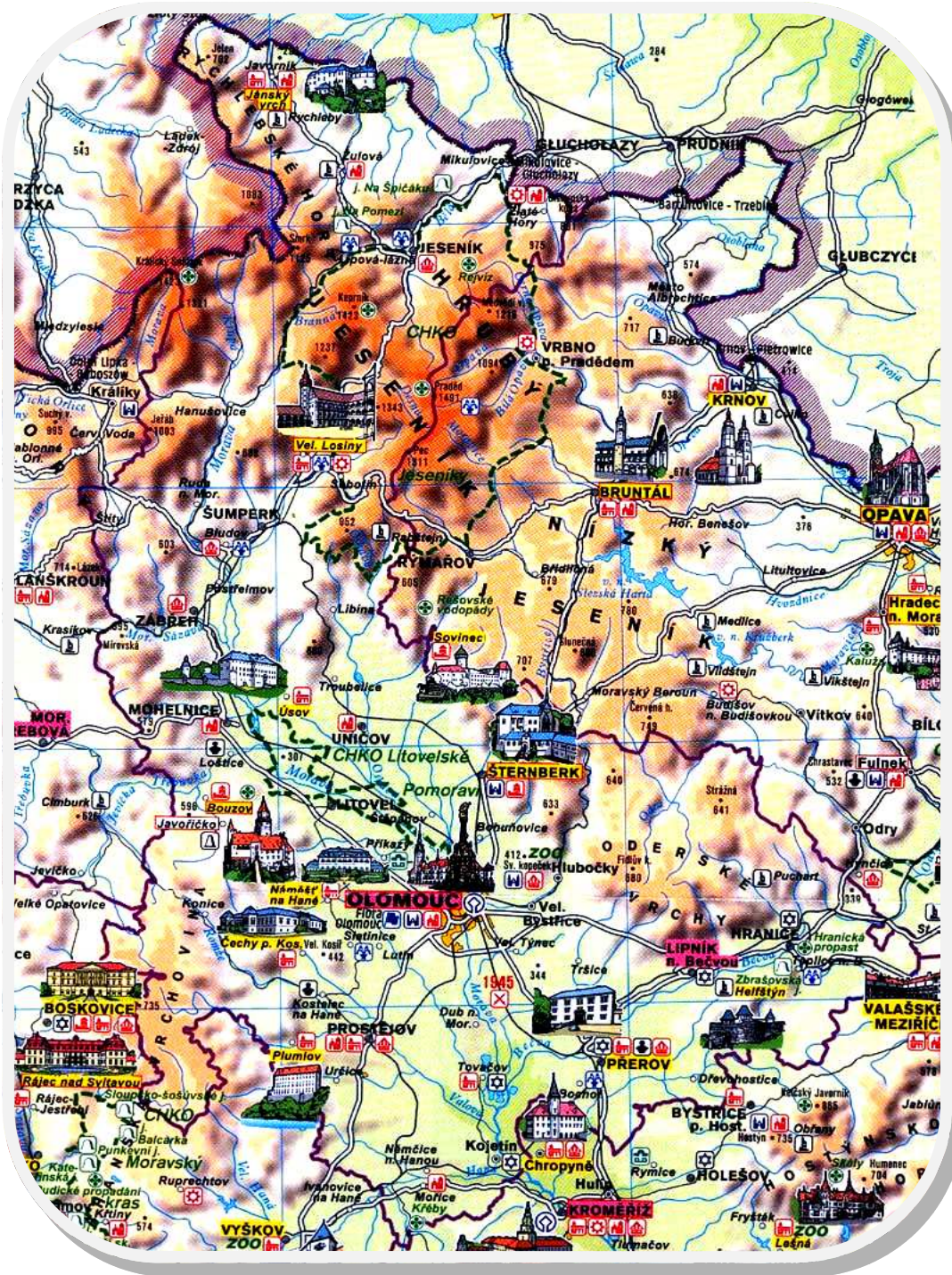
- střediska letní rekreace u vody
- horská střediska zimní a letní rekreace
- historická města národního významu
- historická města nadregionálního významu
- ostatní města
- přírodní atraktivity (skalní města, jeskyně)
- lázeňská střediska
- ostatní turistická střediska

0 7 14 21 28 35 km

Empty rounded rectangular box for a title or drawing.

Handwriting practice area with 15 horizontal dotted lines.

OLOMOUCKÝ KRAJ



Otázky a úkoly:

1. Vypište nejvýznamnější turistické cíle:

.....

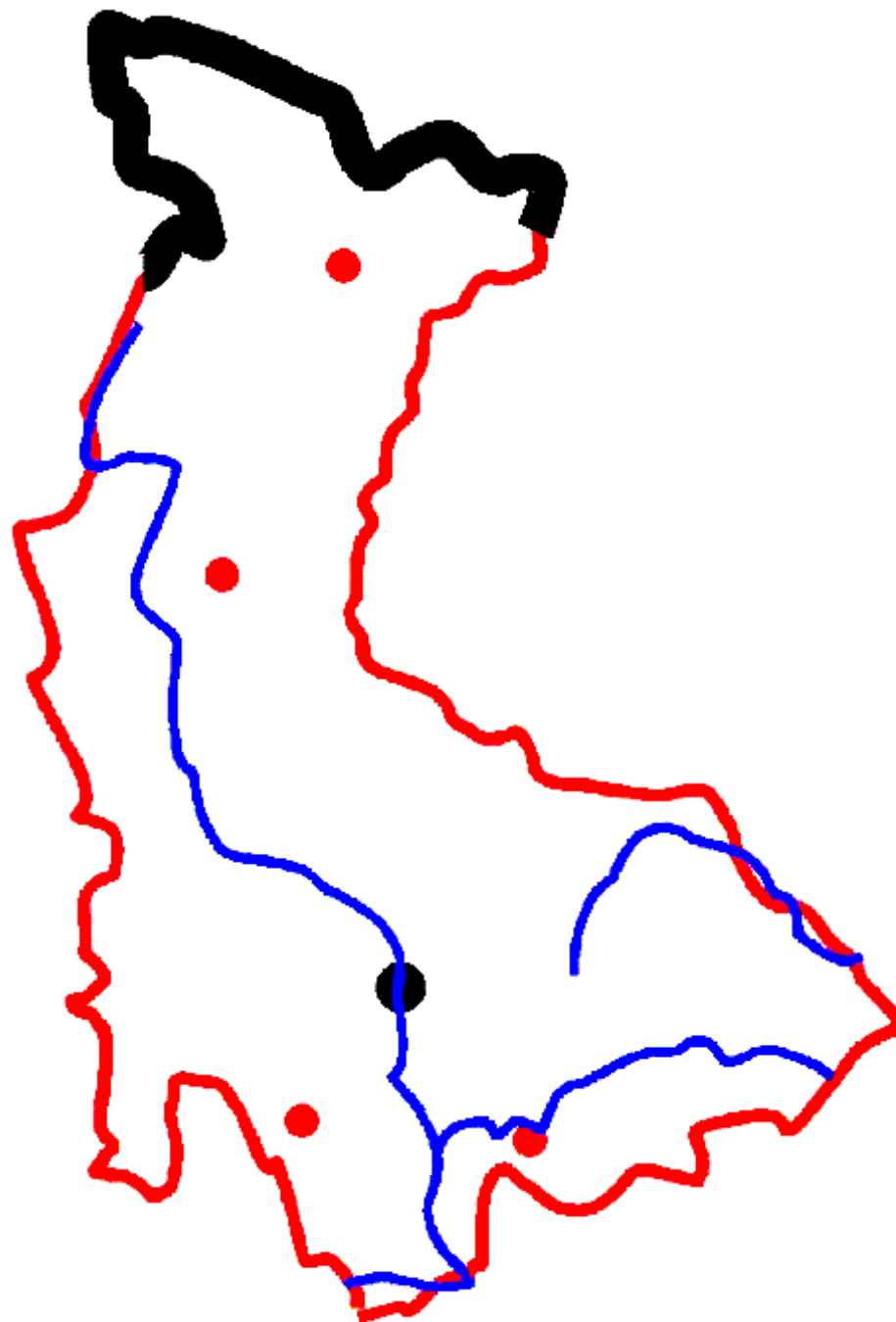
.....

.....

.....



Olomoucký



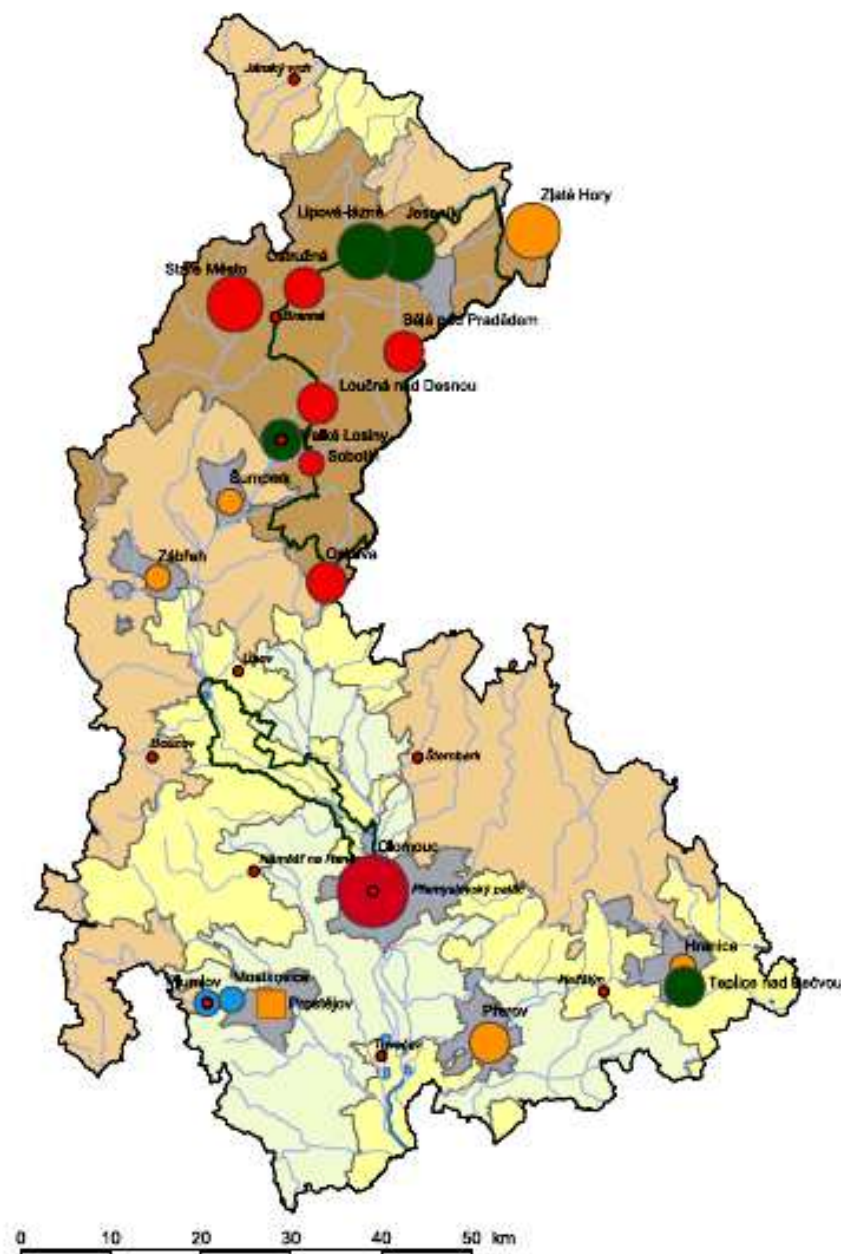
OLOMOUCKÝ KRAJ

Typologie středisek

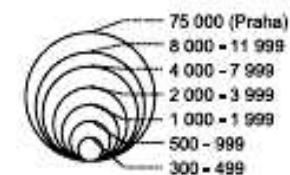
- střediska letní rekreace u vody
- horská střediska zimní a letní rekreace
- historická města národního významu
- historická města nadregionálního významu
- ostatní města
- přírodní atraktivity (skalní města, jeskyně)
- lázeňská střediska
- ostatní turistická střediska

Legenda

- horská krajina
- venkovská krajina s příznivými předpoklady pro CR
- venkovská krajina s průměrnými předpoklady pro CR
- venkovská krajina s minimálními předpoklady pro CR
- velkoplošné pískovcové skalní útvary
- urbanizované prostory



Počet úžek v hromadných ubytovacích zařízeních



Velkoplošná chráněná území

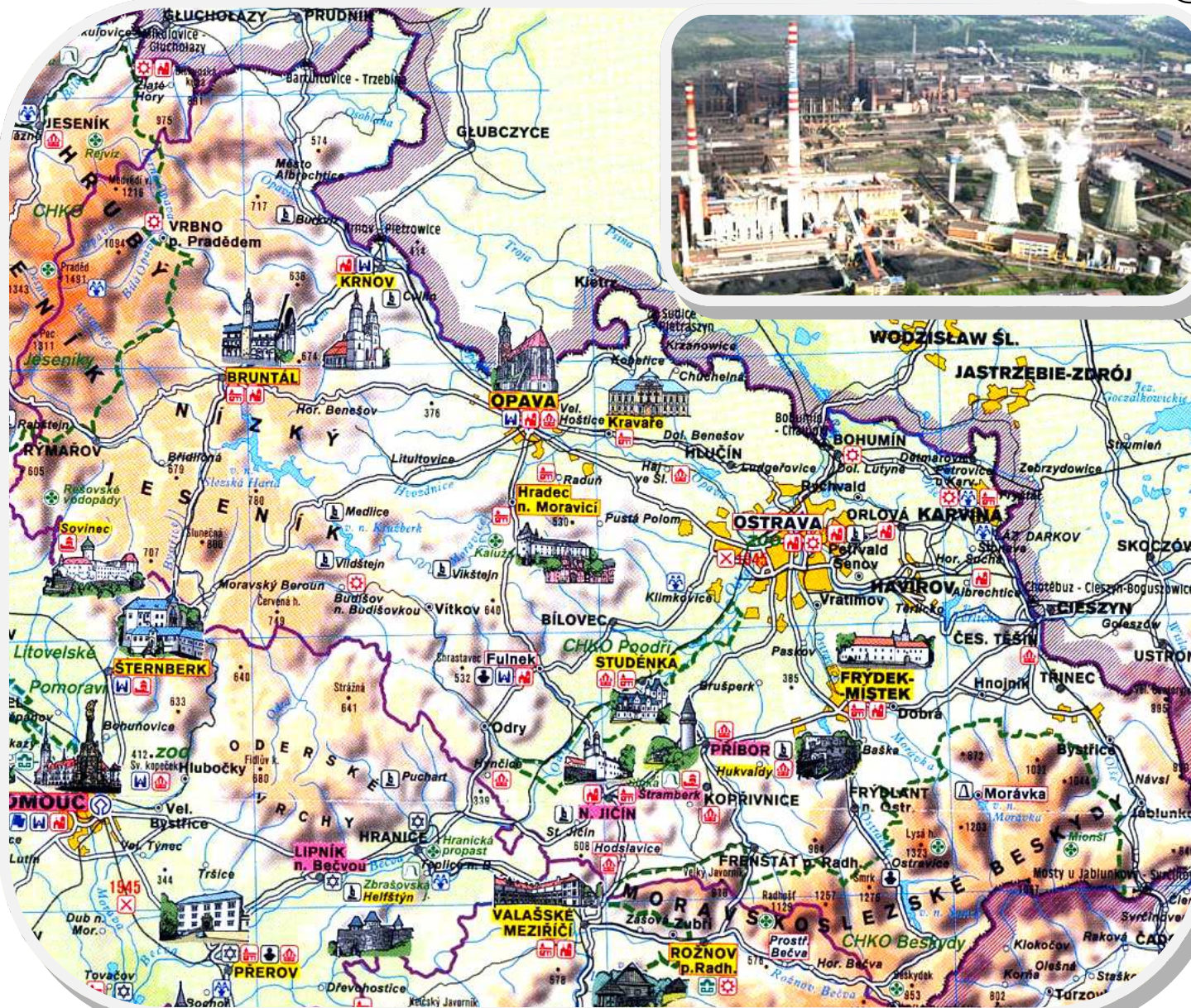
CHKO

Architektonické památky

● hrad, zámek, zřícenina

A large rectangular area with a thin orange border. At the top, there is a wide, rounded rectangular box with a thin grey border. Below this box, the page is filled with horizontal dotted lines, providing a guide for handwriting practice.

MORAVSKOSLEZSKÝ KRAJ



Otázky a úkoly:

1. Vypište nejvýznamnější turistické cíle:

.....

.....

.....

.....

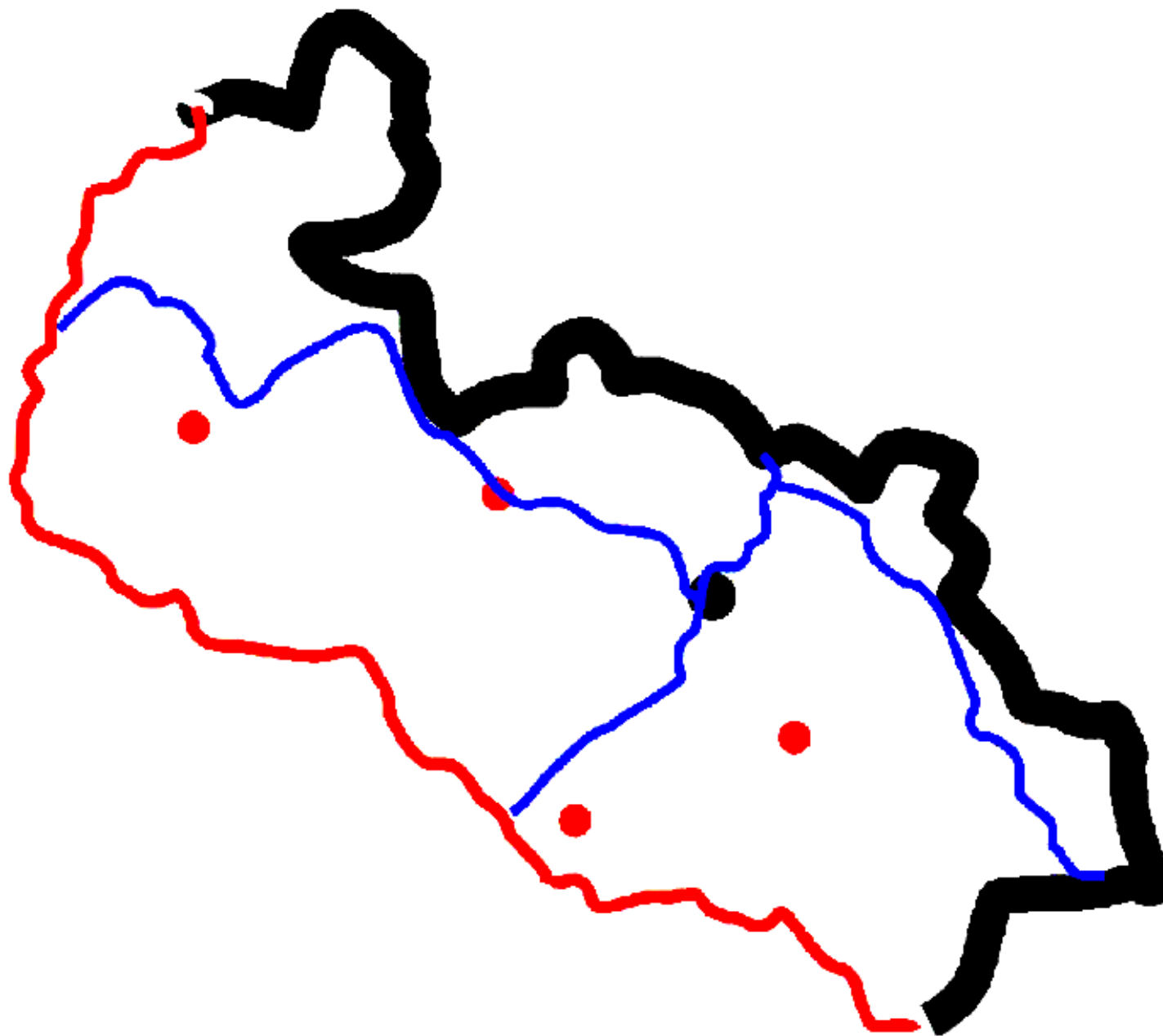
.....

.....

.....

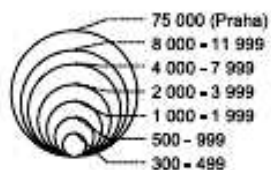


Moravskoslezský



MORAVSKOSLEZSKÝ KRAJ

Počet lůžek v hromadných ubytovacích zařízeních



Legenda

- horská krajina
- venkovská krajina s příznivými předpoklady pro CR
- venkovská krajina s průměrnými předpoklady pro CR
- venkovská krajina s minimálními předpoklady pro CR
- velkoplošné pískovcové skalní útvary
- urbanizované prostory

Typologie středisek

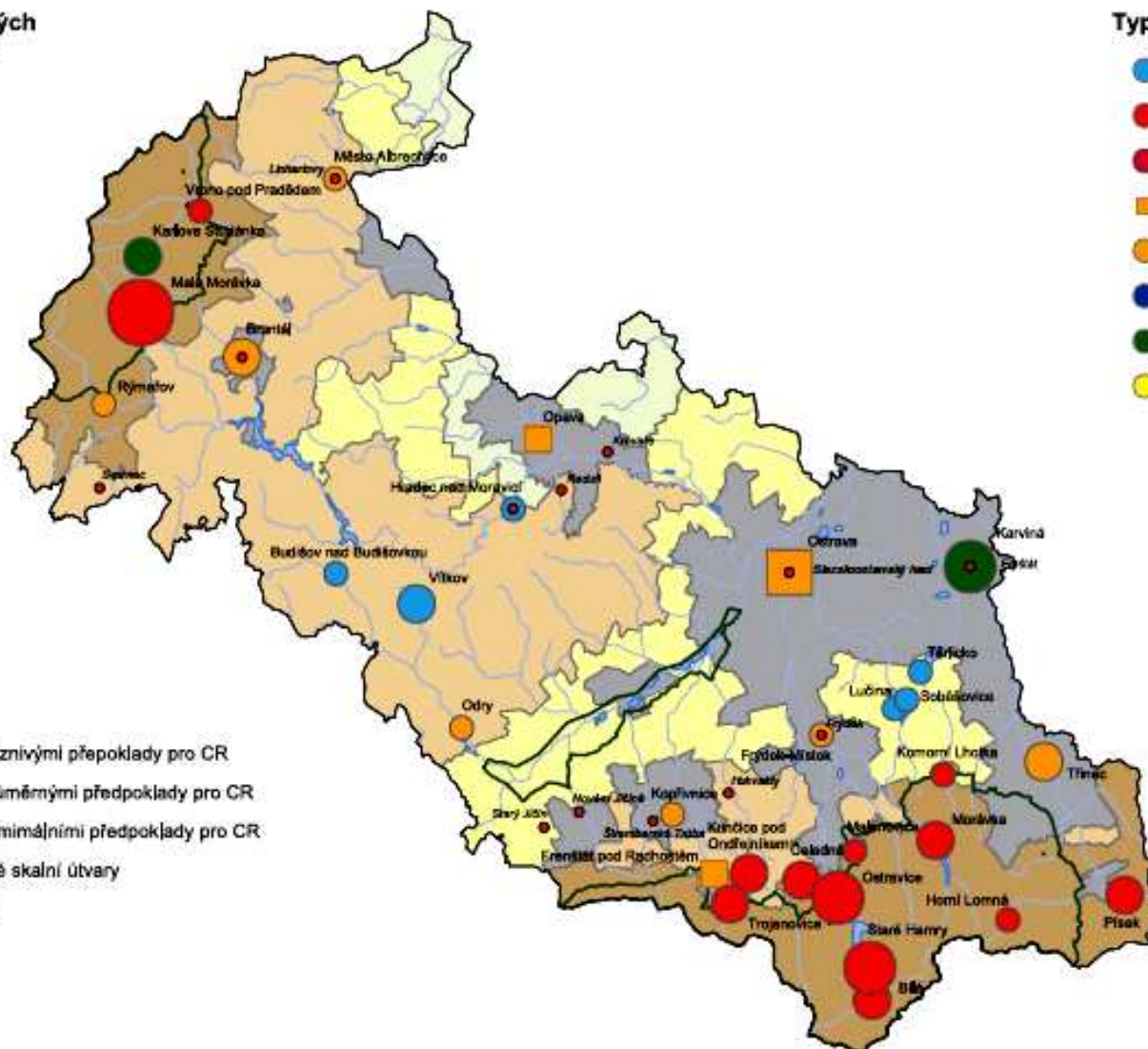
- střediska letní rekreace u vody
- horská střediska zimní a letní rekreace
- historická města národního významu
- historická města nadregionálního významu
- ostatní města
- přírodní atraktivity (skalní města, jeskyně)
- lázeňská střediska
- ostatní turistická střediska

Velkoplošná chráněná území

CHKO

Architektonické památky

hrad, zámek, zřícenina



Empty rounded rectangular box for drawing or notes.

Handwriting practice area with 15 horizontal dotted lines.

PRÁHA



Otázky a úkoly:

1. Popište památky na Královské cestě:

.....

.....

.....

.....

.....

.....

.....

.....

.....

.....



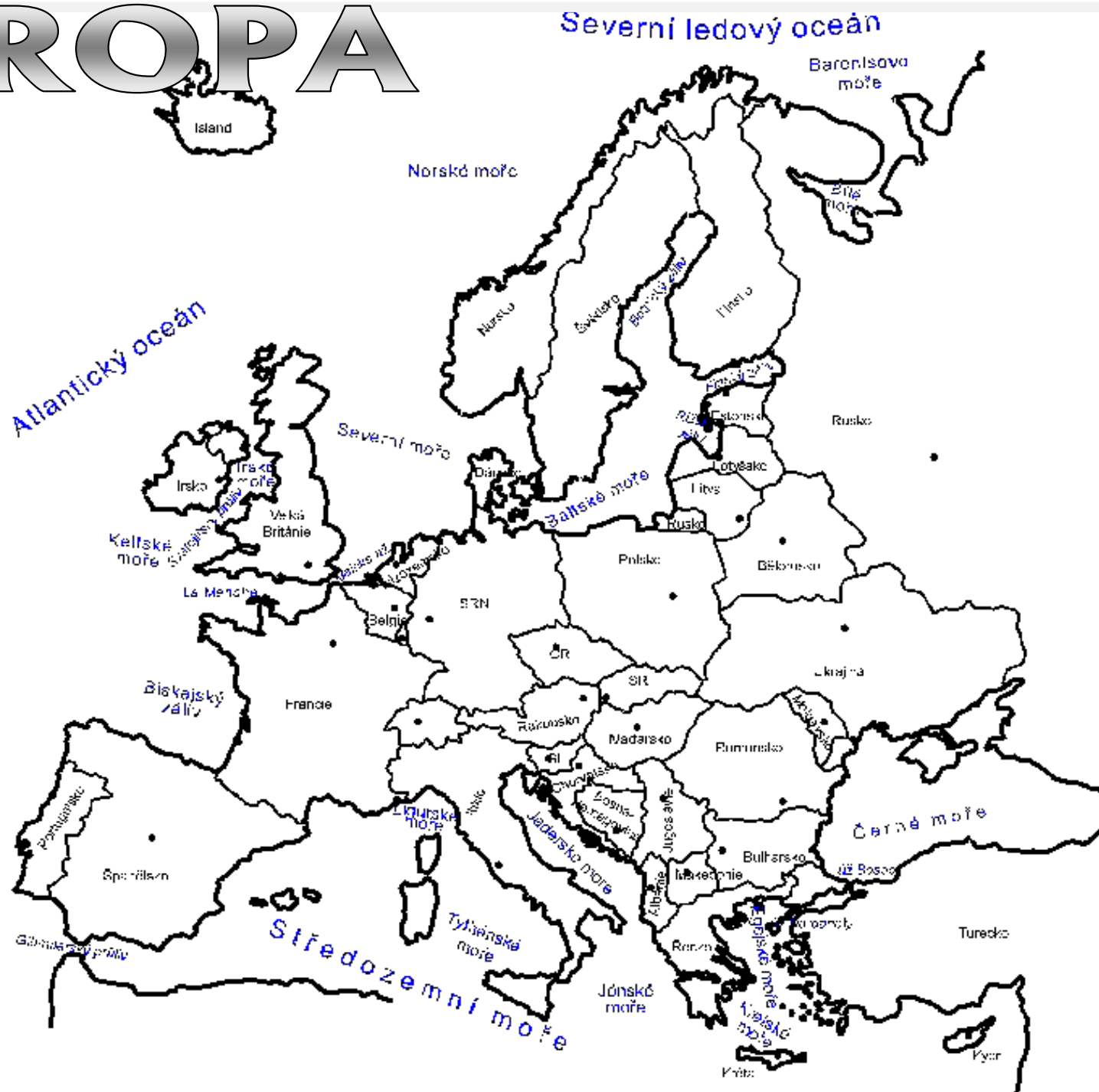
Empty rounded rectangular box for drawing or writing.

Handwriting practice area with 15 horizontal dotted lines.

A large rectangular box with rounded corners at the top, followed by a series of horizontal dotted lines for writing.

KRÁLOVSKÁ CESTA

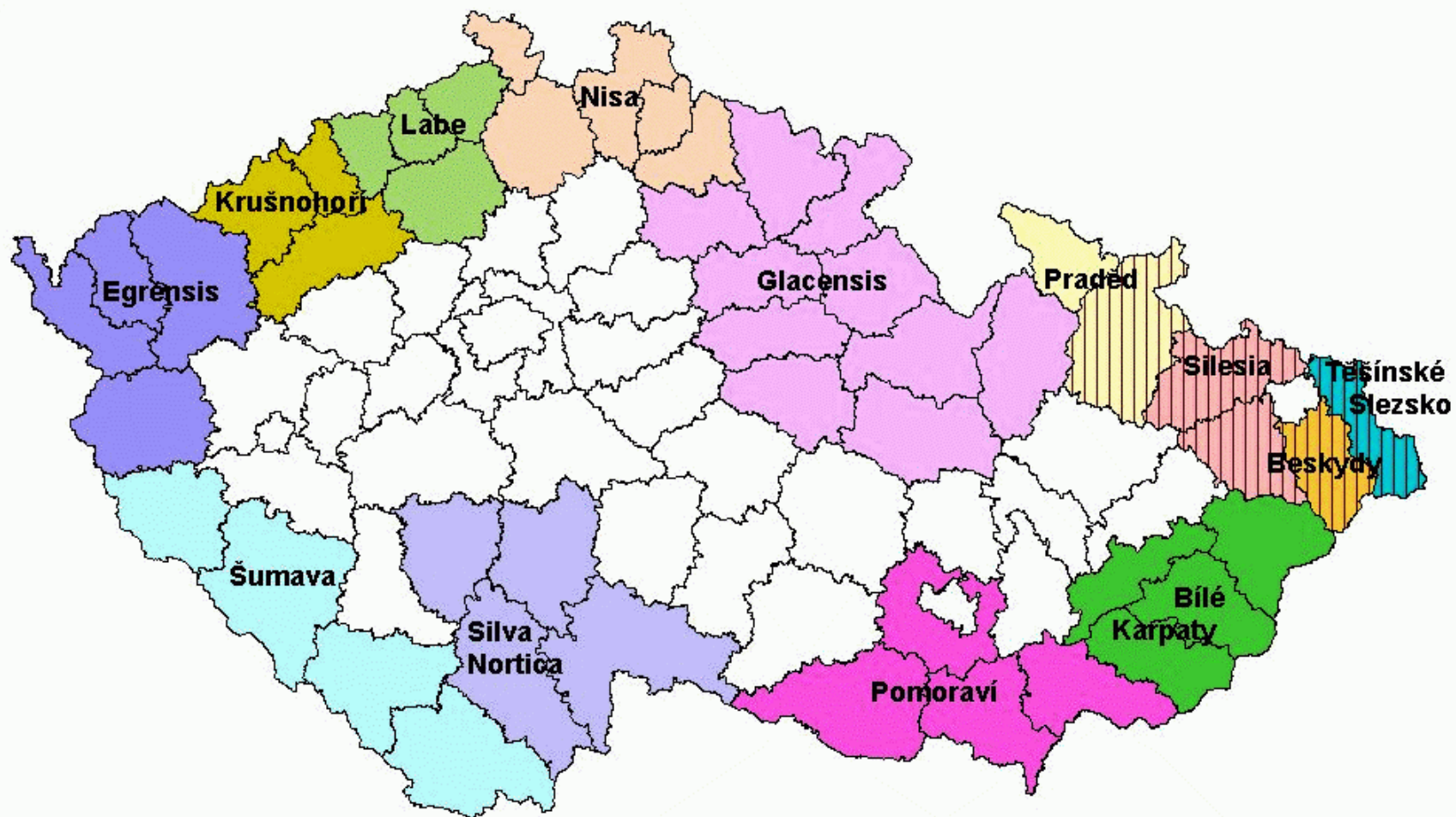
EVROPA



Otázky a úkoly:

1. Vyznačte v mapě v jednotlivých regionech, které okresy do nich patří:

Euroregiony České republiky



Zpracoval:
Český statistický úřad
Krajská reprezentace Liberec

vodní koridor Dunaj-Odra-Labe a labsko-vltavská vodní cesta



Plavební stupně na Labe

- | | |
|-------------------|-----------------------|
| 1 Děčín | 14 Lysá n./L. |
| 2 Malé Březno | 15 Hradištko |
| 3 Střekov | 16 Kostomlatky |
| 4 Lovosice | 17 Nymburk |
| 5 České Kopytce | 18 Pvděbrady |
| 6 Roudnice n./L. | 19 Velký Osek |
| 7 Štětí | 20 Klavary |
| 8 Dolní Bečkovice | 21 Kolín |
| 9 Obříství | 22 Veleťov |
| 10 Lohkovice | 23 Týnec n./L. |
| 11 Kostelec n./L. | 24 Přelouč/Přelouč II |
| 12 Brandýs n./L. | 25 Srujský |
| 13 Čelákovice | 26 Pardubice |

Plavební stupně na Vltavě

- | | |
|-----------------|------------------|
| 1 Hořín | 10 Stěchovice |
| 2 Mířevovice | 11 Slapy |
| 3 Libčice n./V. | 12 Kamyk n./V. |
| 4 Roztoky | 13 Otřík |
| 5 Pvděbaba | 14 Kufensko |
| 6 Stvanice | 15 Týn n./V. |
| 7 Smíchov | 16 Hněvkovice |
| 8 Modřany | 17 Hluboká n./V. |
| 9 Vrané n./V. | 18 České Vrbné |

	Zelezniční koridory		Přečerpávání vody z Dunaje do vodohospodářsky dotčených oblastí
	Dálnice a rychlostní komunikace		Plánovaný průplavní tunel
	Vodní tok		Uvažované výkonné PVE v návaznosti na vodní koridor D-O-L
	Plánovaný úsek vodního koridoru D-O-L		Moravská brána - nejnižší místo evropského rozvozdí
	Horový úsek vodního koridoru D-O-L		Plánované logistické centrum
	Plánovaný stupeň jez, PK a reverzní VE		
	Existující jez s plánovanou PK		
	Plánovaný stupeň na provozované vodní cestě		

Stupně na D-O-L - labská větev

- | | |
|--------------|------------------|
| 1 Střelice | 7 Kerhartice |
| 2 Královské | 8 Brandýs n./O. |
| 3 Záhřeb | 9 Dvořákovo |
| 4 Hněvkovice | 10 Týnský |
| 5 Homole | 11 Černá za Bory |
| 6 Tatemice | |

Stupně na D-O-L - oderská větev

- | | |
|----------------|---------------|
| 1 Lipník n./B. | 6 Svinov |
| 2 Černošín | 7 Píseň |
| 3 Dvůrka | 8 Kopytov |
| 4 Kunín | 9 Raciobůz |
| 5 Peřvald | 10 Džerňovice |
| 6 Proskovice | 11 Kozle |
| 7 Vyškovice | |

Stupně na D-O-L - dunajská větev

- | | |
|---------------------|------------|
| 1 Rokytnice | 6 Rohatec |
| 2 Záhřeb | 7 Hodoň |
| 3 Kroměříž | 8 Třdovice |
| 4 Bělou | 9 Kuty |
| 5 Uherské Hradištko | 10 Zohor |



Budou-li soupravy na vodní cestě následovat po 30ti minutách, převezou stejné množství TEU vlakové soupravy projíždějící po 10ti minutách a nebo kamiony následující po 6ti až 12ti vteřinách!

Typická souprava určená pro vnitrozemskou plavu na vodní koridoru D-O-L



312 TEU
(kontejnerů)
6,1 x 2,4 x 2,4 m

3 TEU
104 vagonů
(3 vlakové soupravy)

1 nebo 2 TEU
156 312 kamionů

směr Severní moře ← **DUNAJ** → směr Černé moře

plánované vodní dílo BRATISLAVA - WOLFSTHAL

ZNAKY KRAJŮ ČR

Otázky a úkoly:

Za pomoci krajských stránek rozklíčujte jednotlivé znaky:

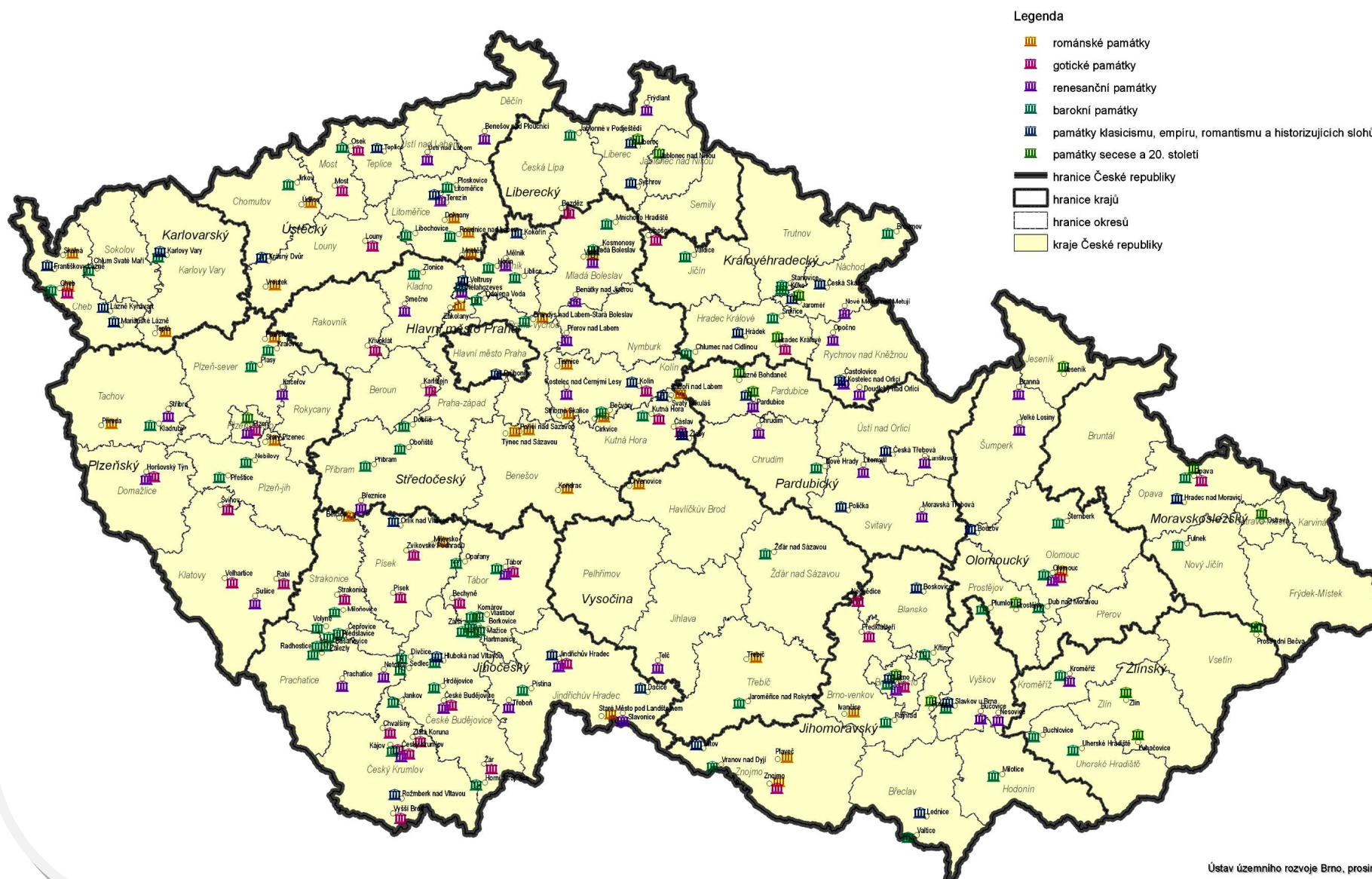


KULTURNĚ HISTORICKÝ POTENCIÁL ÚZEMÍ ČR PRO CESTOVNÍ RUCH

Členění dle stavebních slohů

0. SOUHRN PAMÁTEK - Česká republika

Románské; gotické; renesanční; barokní; klasicismu, empiru, romantismu a historizujících slohů; secese a 20. století.



Ústav územního rozvoje Brno, prosinec 2006

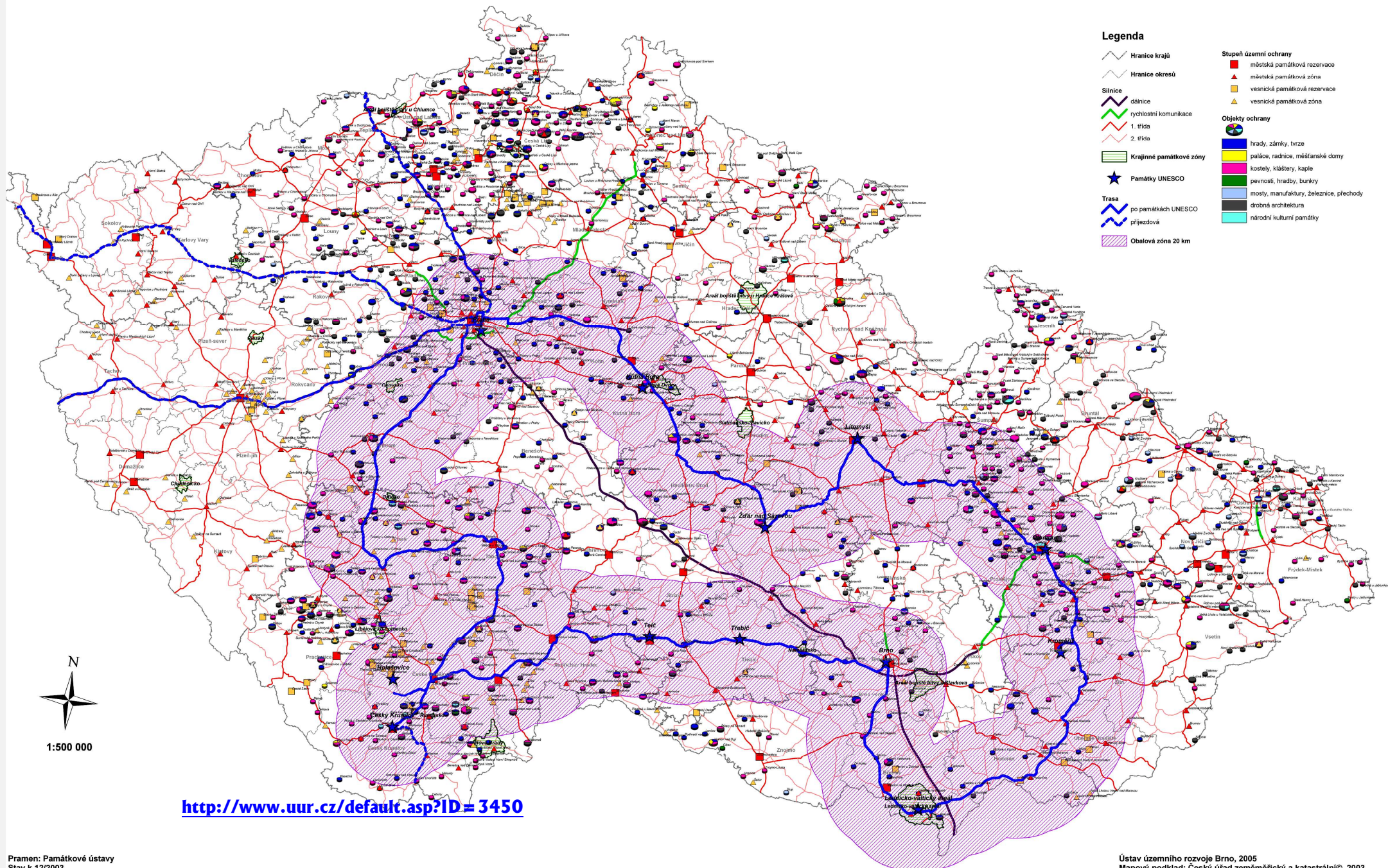
Turistické regiony České republiky

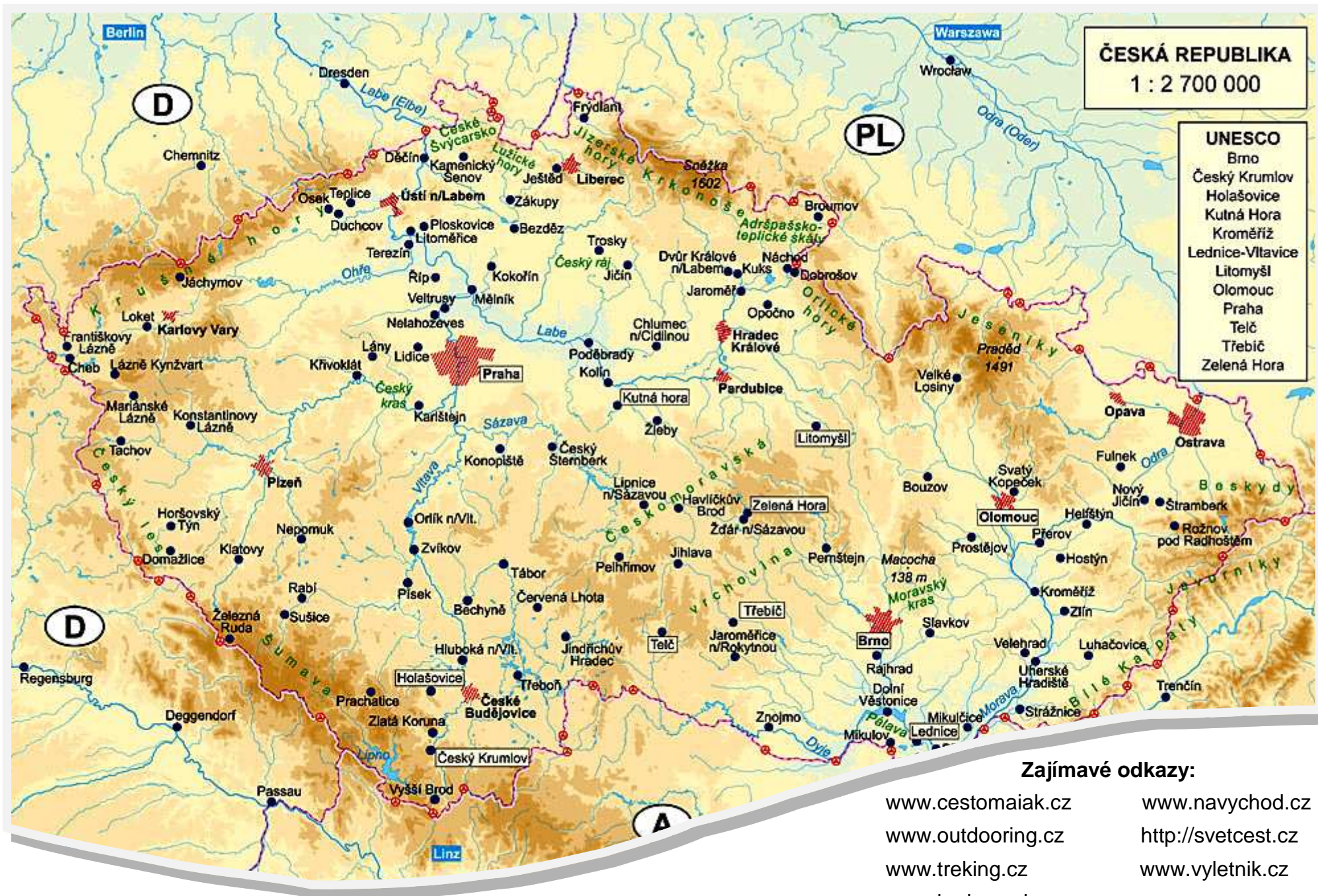


Otázky a úkoly:

Porovnejte mapu krajů ČR s mapou turistických regionů a popište rozdíly:

Přehled vybraných kulturních památek pro cestovní ruch s návrhem trasy po památkách UNESCO





MLADOBOLAVSKO



Rozloha: 810 km²
 Počet obyvatel: 104 800
 Počet obcí: 98

Otázky a úkoly:

1. Vypište turisticky zajímavá místa:

.....

.....

.....

.....

.....

.....

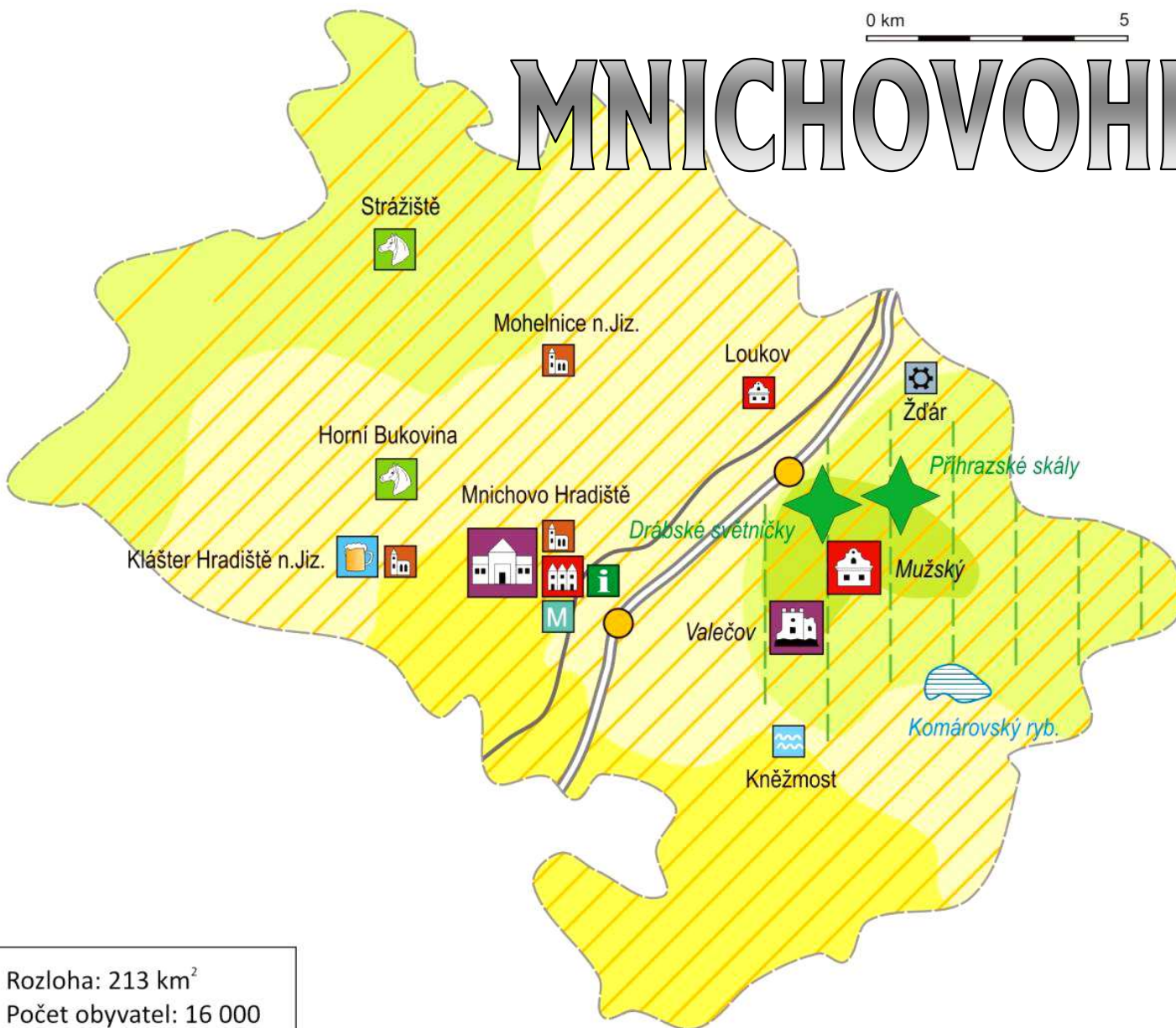
.....

.....

.....

.....

MNICHOVOHRADIŠŤSKO



Rozloha: 213 km²
 Počet obyvatel: 16 000
 Počet obcí: 22

Otázky a úkoly:

1. Vypište turisticky zajímavá místa:

.....

.....

.....

.....

.....

.....

.....

.....

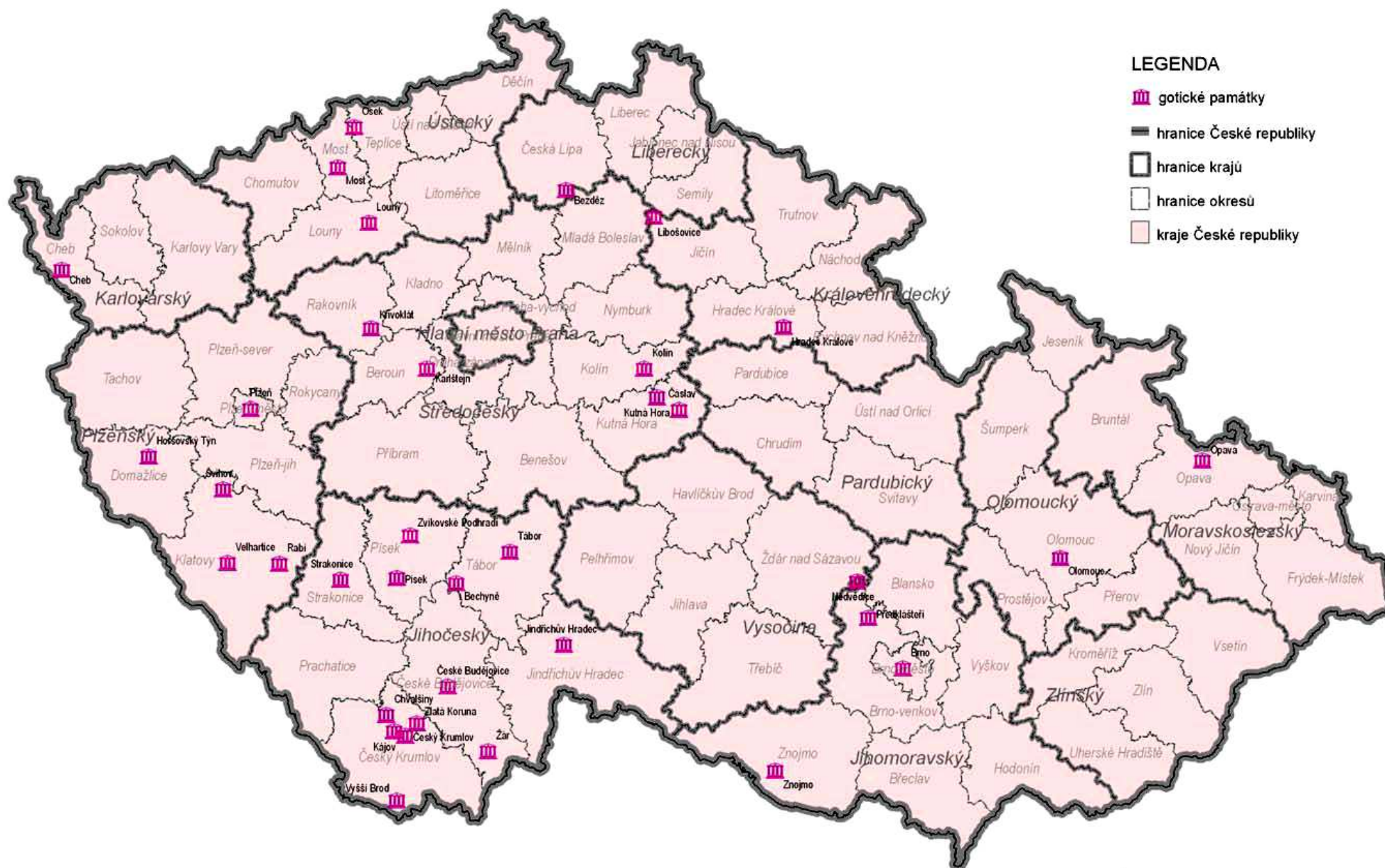
.....

.....

KULTURNĚ HISTORICKÝ POTENCIÁL ÚZEMÍ ČR PRO CESTOVNÍ RUCH

Členění dle stavebních slohů

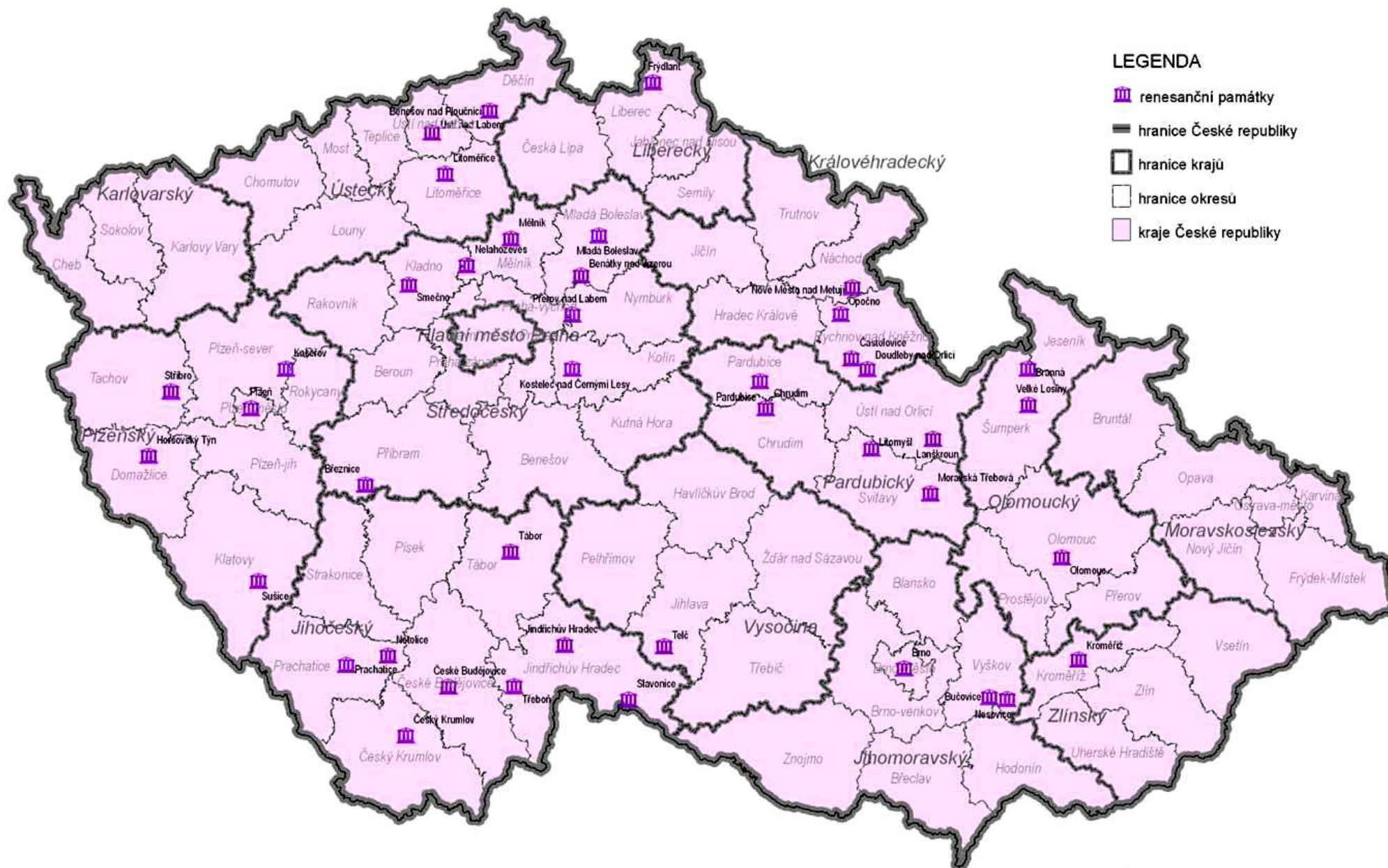
2. GOTICKÉ PAMÁTKY - Česká republika



KULTURNĚ HISTORICKÝ POTENCIÁL ÚZEMÍ ČR PRO CESTOVNÍ RUCH

Členění dle stavebních slohů

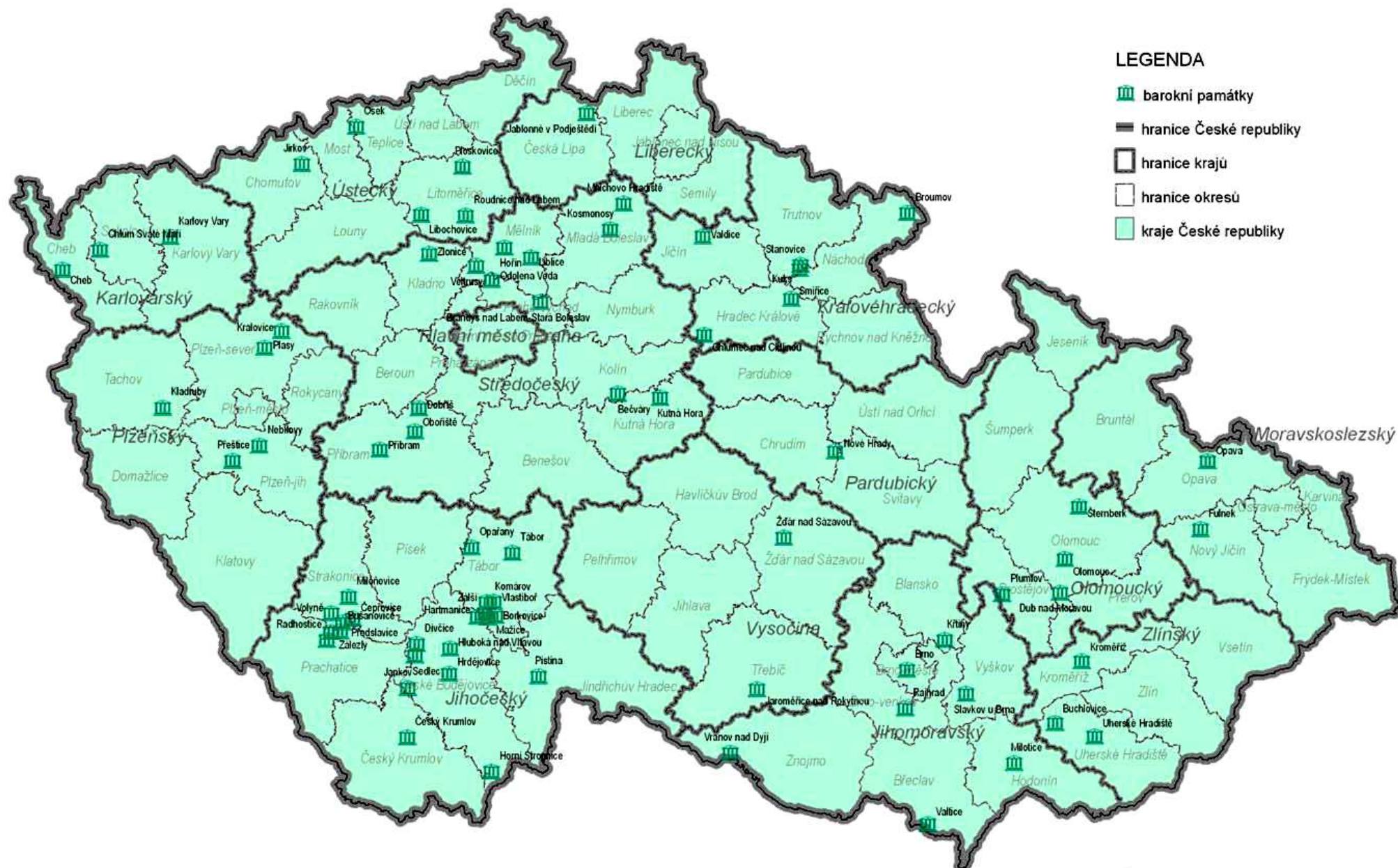
3. RENESANČNÍ PAMÁTKY - Česká republika



KULTURNĚ HISTORICKÝ POTENCIÁL ÚZEMÍ ČR PRO CESTOVNÍ RUCH

Členění dle stavebních slohů

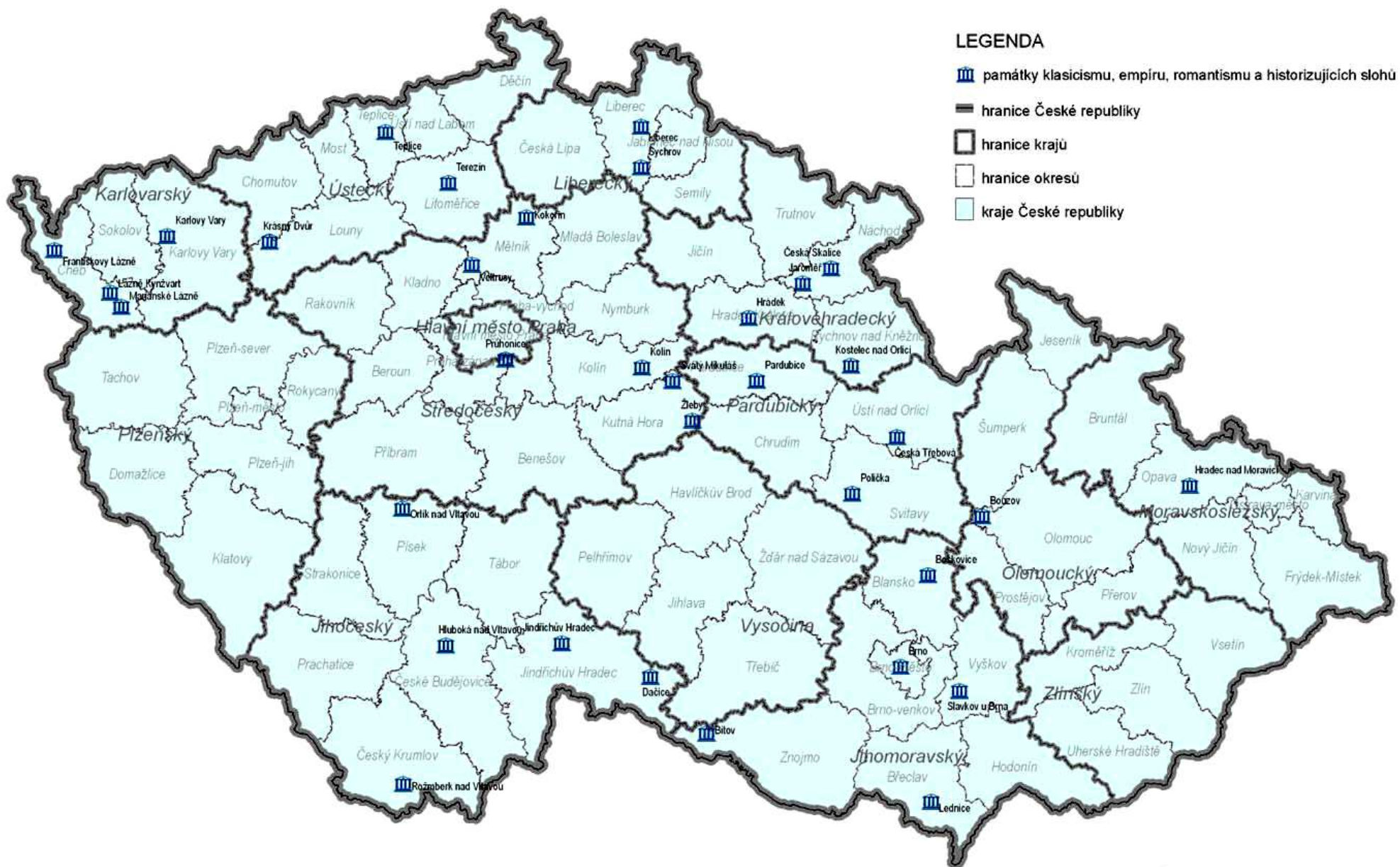
4. BAROKNÍ PAMÁTKY - Česká republika



KULTURNĚ HISTORICKÝ POTENCIÁL ÚZEMÍ ČR PRO CESTOVNÍ RUCH

Členění dle stavebních slohů

5. PAMÁTKY KLASICISMU, EMPÍRU, ROMANTISMU A HISTORIZUJÍCÍCH SLOHŮ - Česká republika



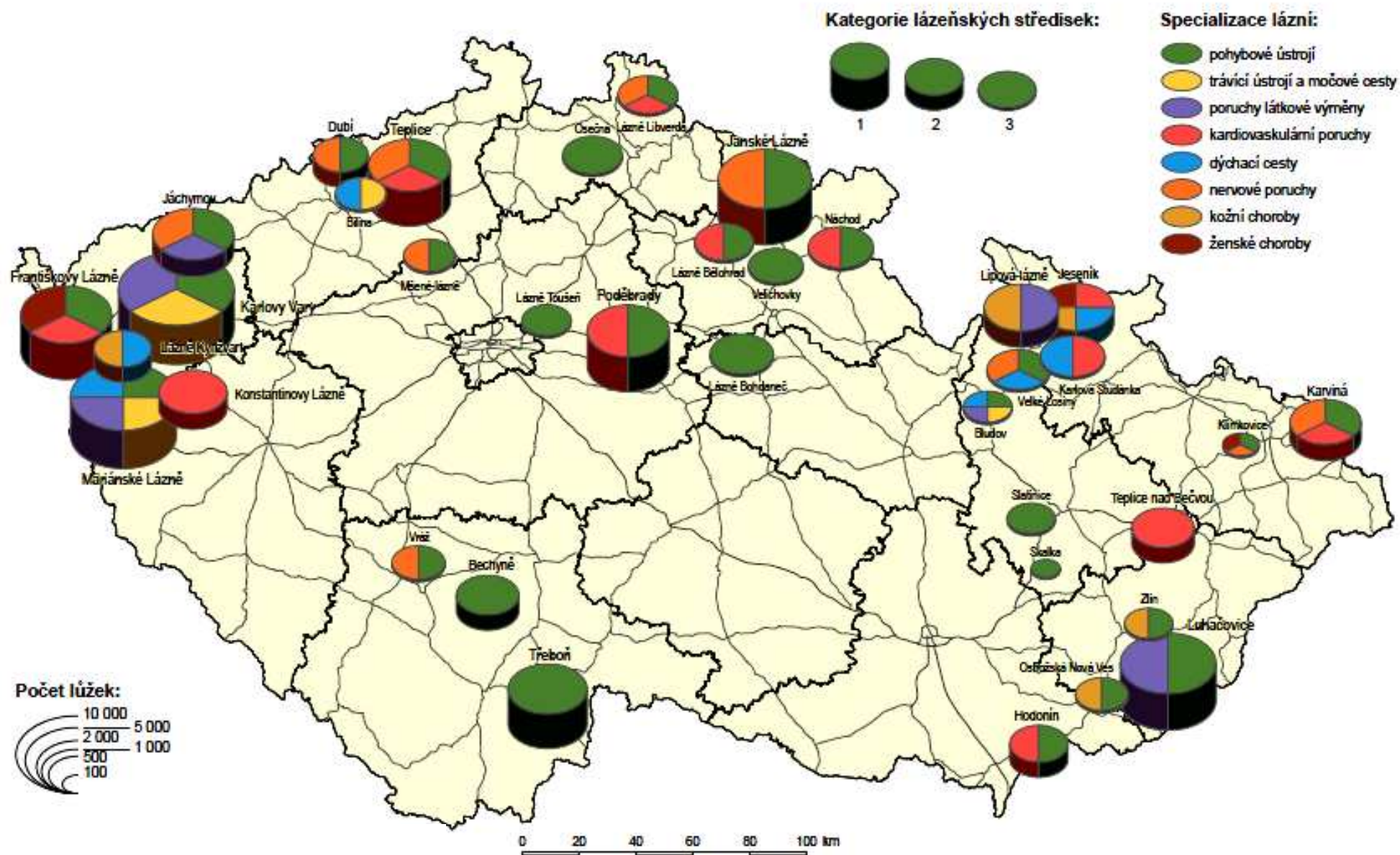
KULTURNĚ HISTORICKÝ POTENCIÁL ÚZEMÍ ČR PRO CESTOVNÍ RUCH

Členění dle stavebních slohů

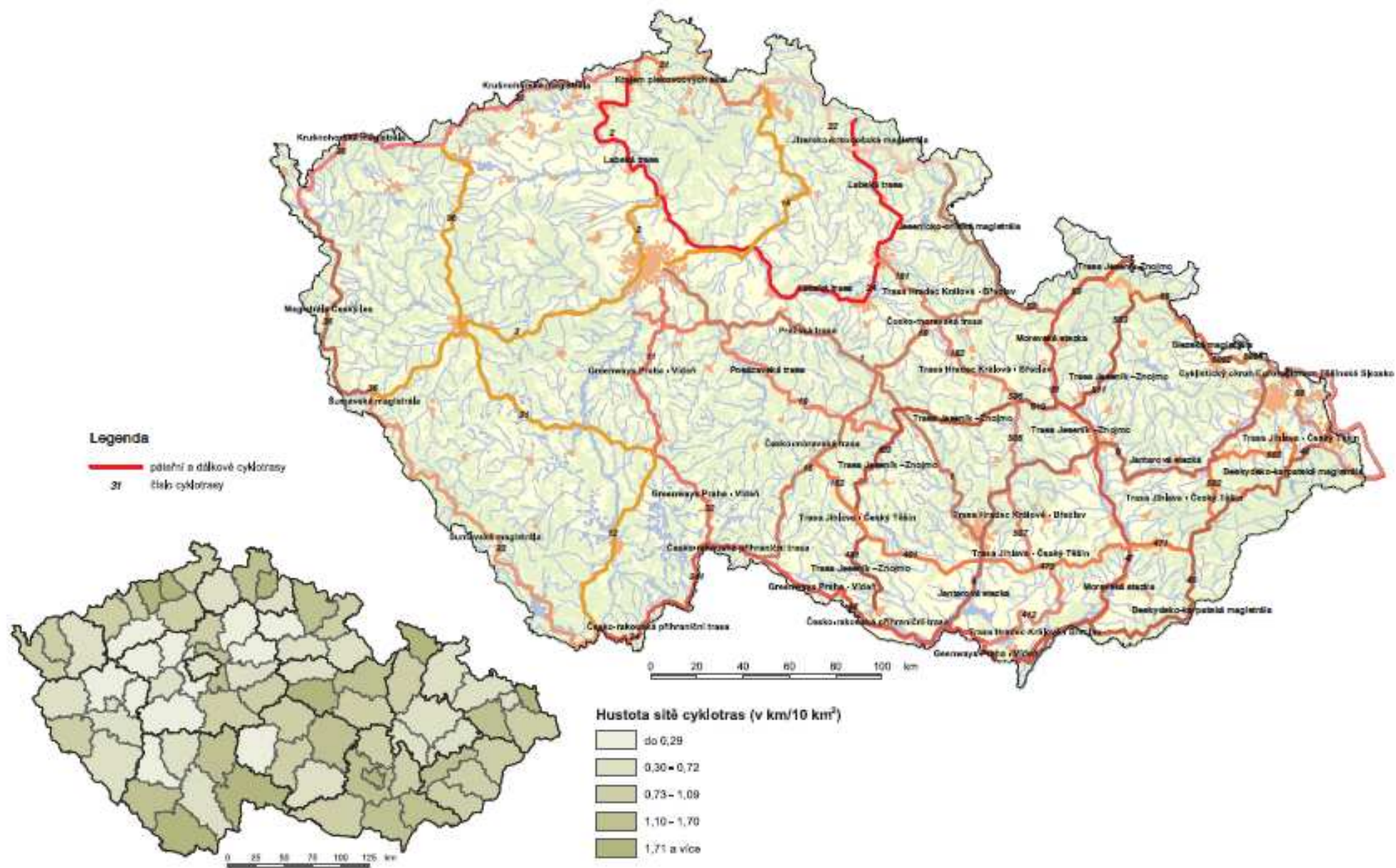
6. PAMÁTKY SECESE A 20. STOLETÍ - Česká republika



LÁZEŇSTVÍ



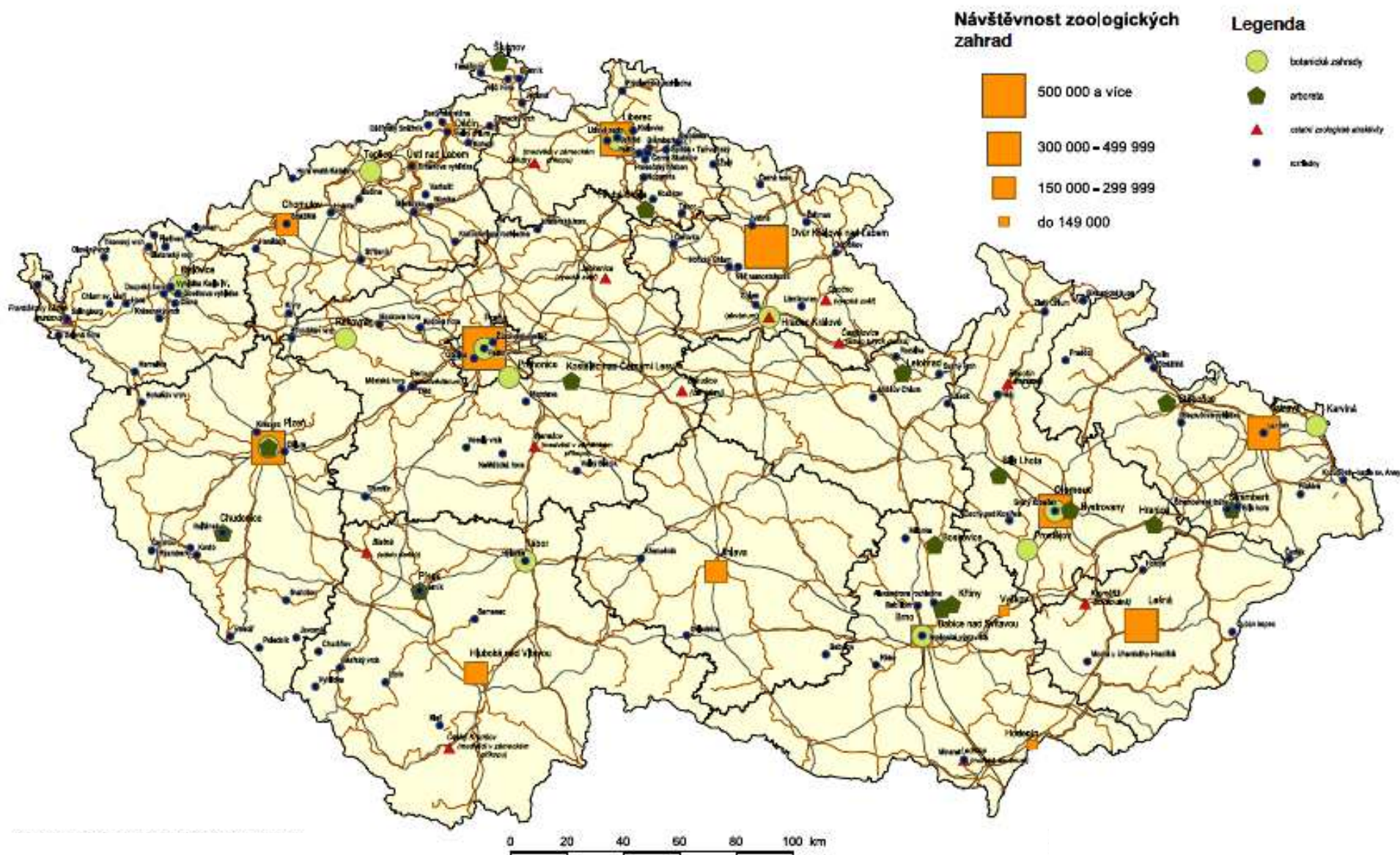
NEJVÝZNAMNĚJŠÍ CYKLOTRASY



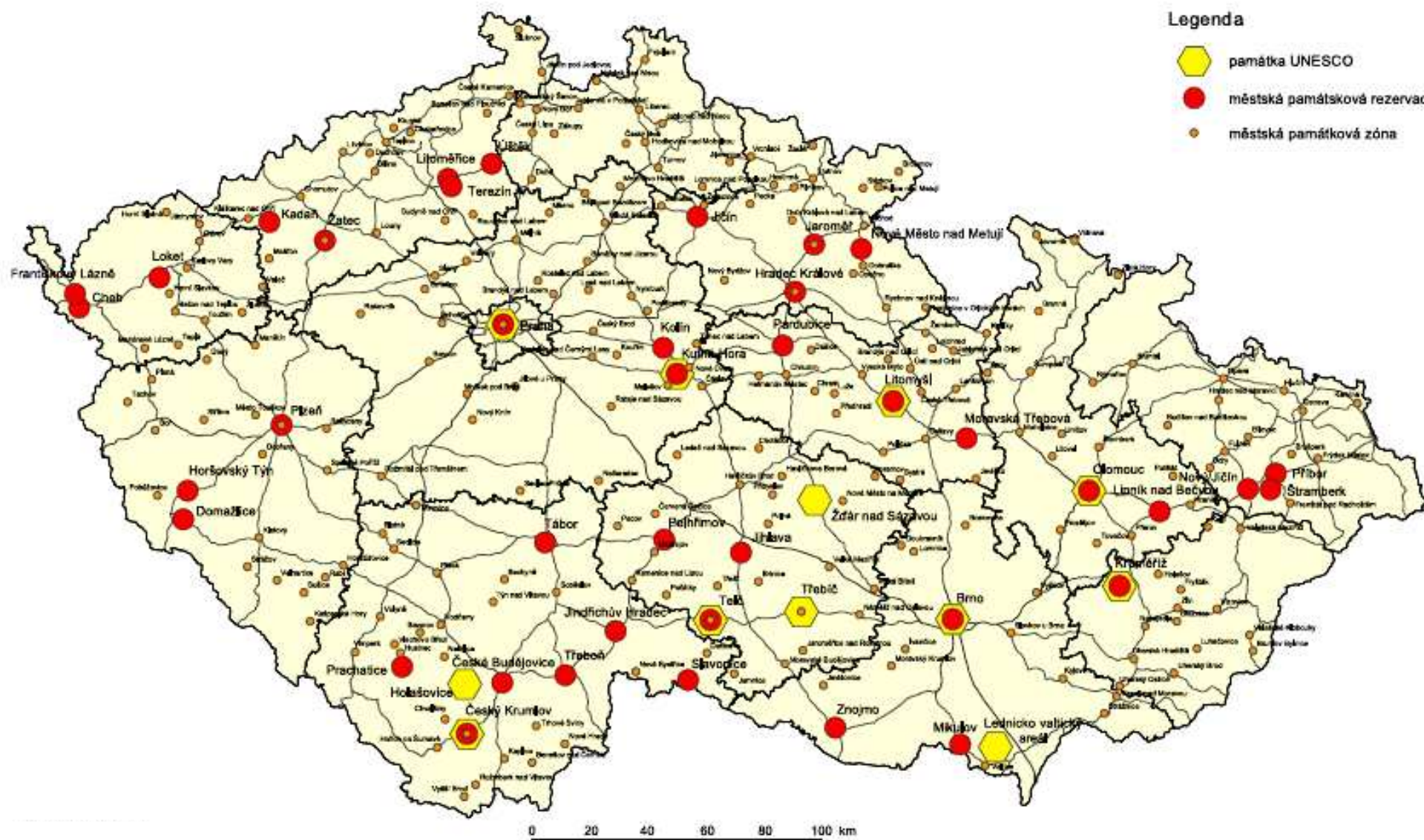
PŘÍRODNÍ ATRAKTIVITY A POZORUHODNOSTI CESTOVNÍHO RUCHU



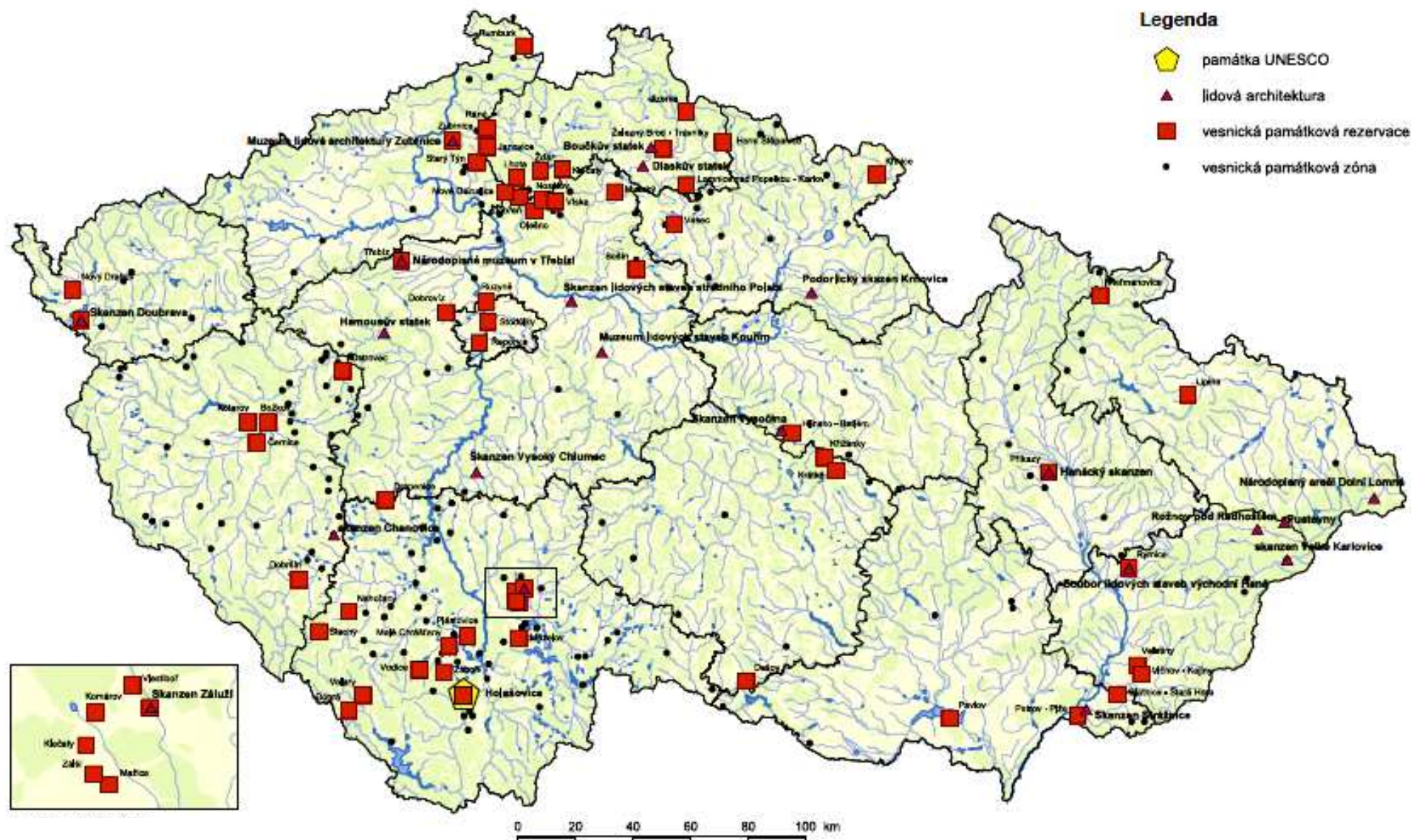
ROZHLEDNY, ZOOLOGICKÉ A BOTANICKÉ ZAHRADY A ARBORETA



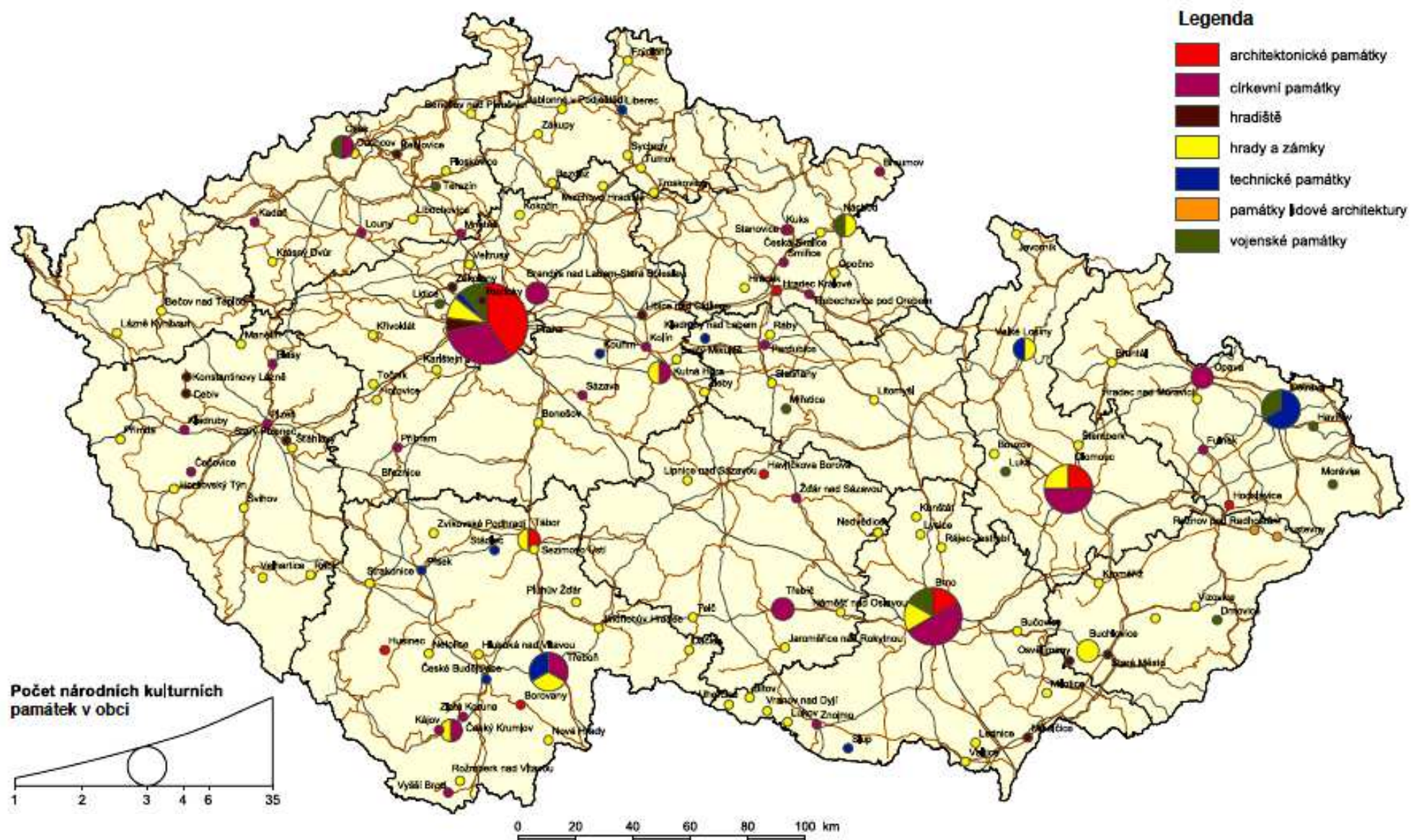
MĚSTSKÉ PAMÁTKOVÉ REZERVACE A ZÓNY A PAMÁTKY UNESCO



VESNICKÉ PAMÁTKOVÉ REZERVACE A ZÓNY, LIDOVÁ ARCHITEKTURA



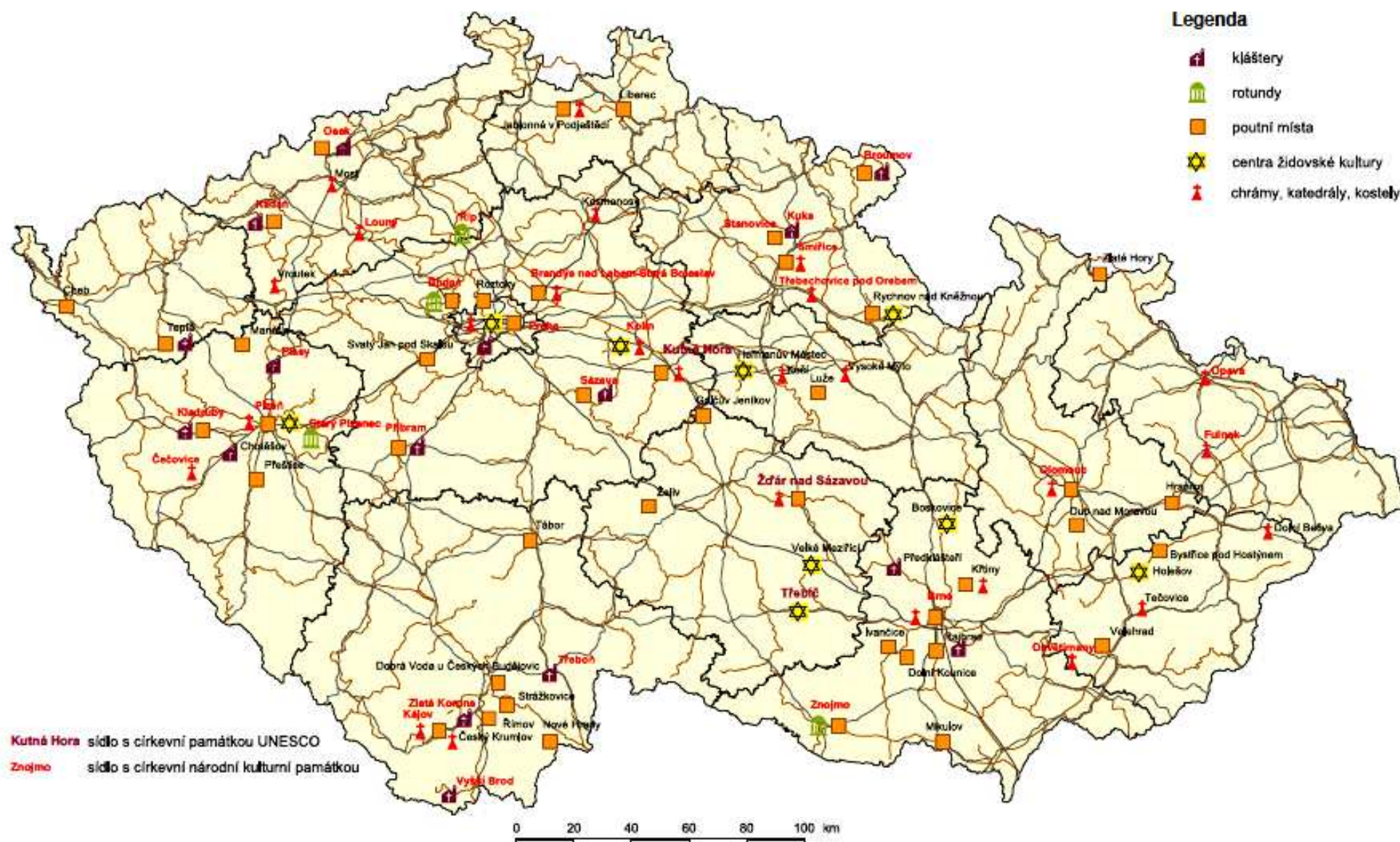
NÁRODNÍ KULTURNÍ PAMÁTKY



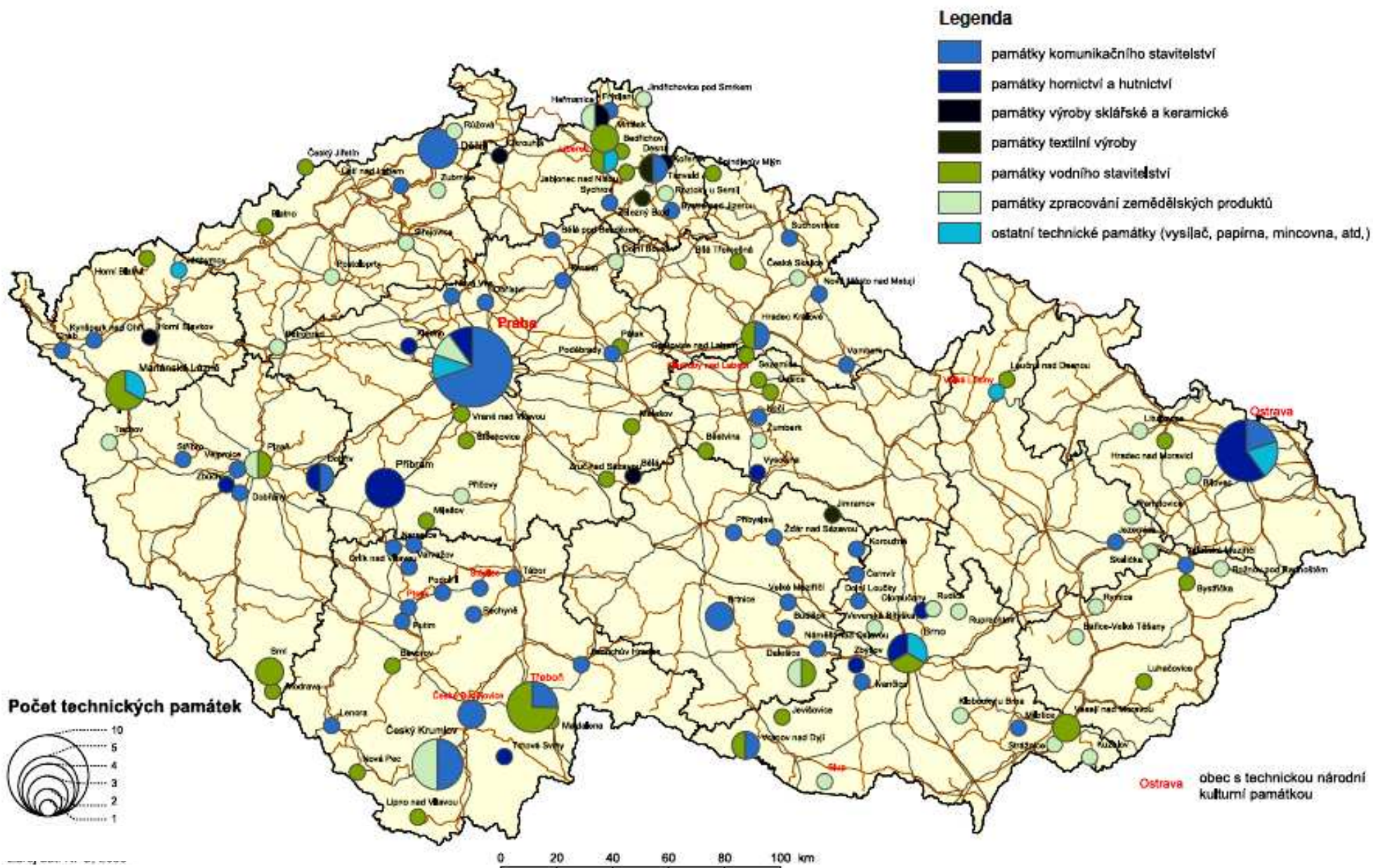
VÝZNAMNÉ HRADY A ZÁMKY



VÝZNAMNÉ CÍRKEVNÍ PAMÁTKY



VÝZNAMNÉ TECHNICKÉ PAMÁTKY



Zdroje:

www.virtualtravel.cz

www.ostrava.cz

www.mapa-sveta.info

www.czso.cz

Dále byly použity mapy

Ústavu územního rozvoje Brno.

